

Freizeitangebote von A–Z

Radeln, Wandern, Sport



**Tipps und Vorschläge
für den aktiven Aufenthalt
zu jeder Jahreszeit**

INHALTSÜBERSICHT

■ Historischer Spaziergang	4
■ Nordic Walking	6
■ Terrainkurwege	10
■ Wandervorschläge	16
Kartenmaterial	24
■ Radwandertipps	25
Radverleihstellen	41/42
■ Sport- und Freizeitangebote von A–Z	42
■ Angebote der Kurverwaltung	69



Weitere Informationen:

Touristinformation
Im Kurhaus-Pavillon,
Hauptstraße 16
86825 Bad Wörishofen

Telefon: 0 82 47/99 33 55/-56

Telefax: 0 82 47/99 33 59

<http://www.bad-woerishofen.de>

info@bad-woerishofen.de

Sehr verehrte Gäste unseres Heilbades!

Kennen Sie schon unsere herrliche Umgebung oder unsere vielfältigen Freizeitangebote?

Mit dieser kleinen Broschüre möchten wir Ihnen anbieten, Ihren Aufenthalt bei uns noch facettenreicher zu gestalten.

Ob Sie **spazieren gehen** oder **wandern**, das **Rad** für kleinere oder größere Touren nutzen, sich auf unseren **Terrainkurwegen** mit Kontrolle der Pulsfrequenz bewegen oder den neuen Trend **Nordic Walking** probieren wollen, all dies gehört bei uns zum Standard. Dazu bieten wir Ihnen ein 250 km langes Netz an Wegen und verkehrsarmen Straßen, deren Beschilderungen Sie immer wieder in die Kneippstadt zurückführen. Und Sie tun aktiv etwas für Ihre Gesundheit, ganz im Sinne des Kneippischen Naturheilverfahrens. Damit lösen Sie sich von Ihren Alltagsproblemen und können neue Kräfte sammeln, ohne Überanstrengungen und individuell dosiert für jede Altersgruppe.

Natürlich bietet unser Kneippheilbad auch eine Vielzahl an Sport- und Freizeitmöglichkeiten. Von **A** wie **Aerobic** über **G** wie **Golf** bis **W** wie **Wanderaktionen** sind fast alle Sportarten bei uns vertreten. Überall können Sie sich unseren Gruppen und Vereinen anschließen und sind herzlich willkommen.

Wir wünschen Ihnen einen erholsamen Aufenthalt, viel Spaß und Freude beim Wandern oder den sportlichen Aktivitäten. Für Ihre Anregungen und Verbesserungsvorschläge zu dieser Broschüre haben wir stets ein offenes Ohr.

***Ihr Service-Team
der Kurverwaltung***

Ein kleiner Hinweis:

Alle unsere Vorschläge für Wanderungen, Radausflüge, Nordic Walking oder die Terrainkurwege finden Sie kartographisch aufbereitet in unserer Rad- und Wanderkarte, die Sie an der Touristinformation zum Preis von 5,40 € erwerben können (weitere Informationen S. 24).

HISTORISCHER SPAZIERGANG

Auf Kneipps Spuren durch Bad Wörishofen

1 Kurhaus/Touristinformation

2 Pfarrhof Hier wohnte Sebastian Kneipp ab 1881 (siehe Erinnerungstafel). Im Garten befand sich die Waschküche, in der Kneipp seine Güsse mit der Gießkanne verabreichte.

3 St.-Justina-Kirche Sie wurde 1243 zum ersten Mal erwähnt und 1881, nachdem Kneipp die Pfarrei übernahm, renoviert. Der Turm ist mit seinen 700 Jahren das wohl älteste Bauwerk der Stadt. Im 1932 angebauten Teil ist Kneipp als Priester und Heiler dargestellt. An der nördlichen Außenmauer erinnert eine Gedenkplatte an den großen Förderer und Freund Kneipps, den Prälaten und Professor Mathias Merkle.

4 Dominikanerinnen-Kloster Auf die Bitte der Klosterfrauen an den Bischof in Augsburg wurde Sebastian Kneipp 1855 Spiritual und Beichtvater des Klosters. Hier lebte er 42 Jahre und bewirtschaftete den klösterlichen Musterbetrieb mit viel Erfolg. Er perfektionierte seine ganzheitliche Gesundheitslehre und legte das Fundament der 5 Säulen. In der wunderschönen, vom Brengener Barockbaumeister Franz Beer erbauten Klosterkirche können Sie die herrlichen Stukkaturen und Deckengemälde der berühmten Brüder Dominikus und Johann Baptist Zimmermann bewundern.

5 Seb.-Kneipp-Museum Interessante Erinnerungsstücke



IHR MOBILTELEFON ALS REISE

Die Stadt Bad Wörishofen bietet Ihnen auch über Ihr Mobiltelefon. Wählen Sie die gewünschte Kennziffer.

- 01 Bad Wörishofen – Kneipp und Thermalbad im Allgäu
- 02 Pfarrhof
- 03 St.-Justina-Kirche
- 04 Dominikanerinnen-Kloster
- 05 Sebastian-Kneipp-Museum
- 06 Kneipp-Grabkapelle

Dieser Service ist ein exklusives und kosten der Stadt Bad Wörishofen. Sie zahlen le Verbindungsgebühren von Ihrem Handy Festnetz, wobei die Wortbeiträge ca. 2 bis dauern. Es gibt keinerlei zusätzliche Kosten.



FÜHRER

Informationen zu Sehenswürdigkeiten
einfach die Nummer **08122 9999 558 +**

- 07 Badehaus und historische Wandelhalle
- 08 Kneippianum und ehemalige Kneipp'sche Kinderheilstätte
- 09 Kneipp-Denkmalplatz
- 10 Sebastianum
- 11 Kurhaus

loses Angebot
diglich die
ins deutsche
3 Minuten
Garantiert!



tomis

und Originale aus Kneipps Leben und Darstellung seiner Lehre.

6 Kneipp-Grabkapelle

Hier liegt der 1897 gestorbene Helfer der Menschheit begraben.

7 Das Badehäuschen

„For Gentlemen only“. Kneipps erstes Männerbad, in dem er seine Patienten behandelte.

Historische Wandelhalle

Ursprünglich 80 m lang und Schauplatz seiner täglichen gesundheitserzieherischen Vorträge.

8 Kneippianum und ehemalige Kneippsche Kinderheilstätte

Zwei von Kneipp gegründete Kliniken, die heute zum Orden der Barmherzigen Brüder gehören.

9 Kneipp-Denkmalplatz

Heute Zentrum des Kurorts. In den angrenzenden Geschäften erwartet den Gast ein großstädtisches Angebot und freundliche Beratung.

10 Sebastianum

Die erste von Kneipp gegründete Krankenanstalt. Heute eine Kneipp-Kurklinik, mit allen medizinischen Einrichtungen geführt.

11 Kurhaus/Kurtheater

Haus des Gastes und zentrales Veranstaltungszentrum mit Touristinformation.



Der Gesundheitssport für jedermann

Bewegung ist die Voraussetzung für gesunde Lebensführung, für körperliche und geistige Belastbarkeit und für seelisches Wohlbefinden.

Diese neue Bewegungsform verbindet aktives Gehen mit speziellen Stöcken, die den gesamten Oberkörper in die Bewegung einbezieht. Dadurch wird ein schonendes, aber trotzdem wirkungsvolles Ganzkörpertraining ermöglicht. Es ist die ideale Outdoorsportart für jede Jahreszeit, die sich jeder zunutze machen kann, unabhängig von Alter, Geschlecht, sportlicher Vorbildung oder örtlichen Begebenheiten und wirkt sich positiv auf den gesamten Organismus und damit auf den Gesundheitszustand aus.

Für Nordic Walking sprechen viele Argumente: Es ist sanft und gelenkschonend, entlastet Knie und Rücken, regt das Herz-Kreislauf-System an, löst Muskelverspannungen im Schulter- und Nackenbereich, strafft die Muskulatur, schult die Kondition, erhält die Geschmeidigkeit der Gelenke sowie die Knochendichte und wirkt Osteoporose entgegen. Außerdem baut es Stress ab, mobilisiert neue Lebensenergien und macht einfach Spaß durch den Aufenthalt in der freien Natur.

Optimale Technik führt zum Erfolg

Nordic Walking ist einfach zu erlernen, auch für ältere Menschen und Ungeübte – der richtige Bewegungsablauf und Rhythmus macht allerdings die Effektivität aus.

Die Bewegungsausführung erfolgt, wie beim Skilanglauf, oder auch beim normalen Gehen, diagonal, Oberkörper und Hüfte schwingen gleichmäßig und harmonisch in entgegengesetzter Richtung, wodurch die Hüftmuskulatur aktiv trainiert wird.

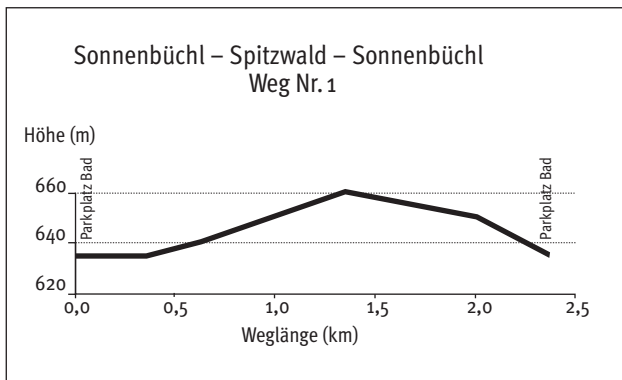
Hinweis:

Die Nordic-Walking-Wegekarte sollte wegen der Streckenführung nur in Verbindung mit der Wanderkarte verwendet werden. Diese Karte können Sie bei der Touristinformation zum Preis von € 5,40 erwerben.

Parcours Nr. 1

Nordic Walking
Parcours Nr. 1

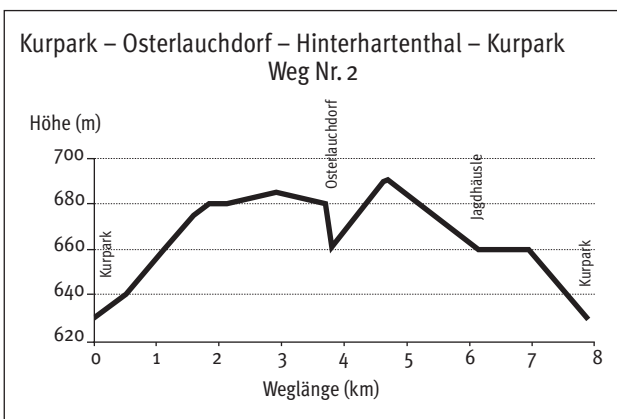
Sonnenbüchl – Tannenbaum –
Spitzwald – Druseidweg – Sonnenbüchl
Beginn/Ende: Parkplatz am Freibad,
Abzweigung Mindelheimer Straße (Freibadkasse 2)
Gesamtlänge: 2.350 m



Parcours Nr. 2



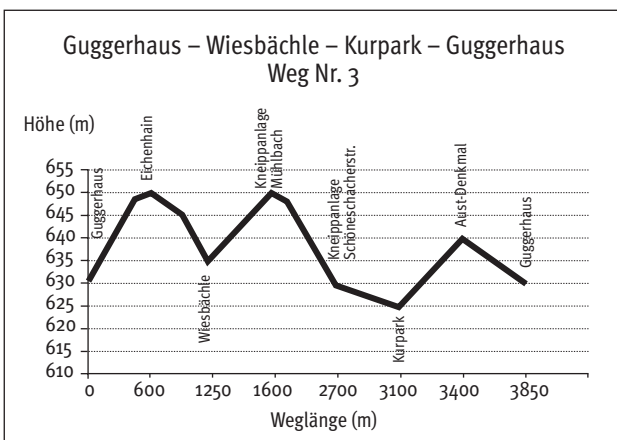
Kurpark – Osterlauchdorf –
Hinterhartenthal – Jagdhäusle – Kurpark
Beginn/Ende: Schöneschacher Weg –
Brücke (am Studtweidbach)
Gesamtlänge: 7.900 m



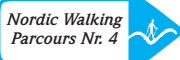
Parcours Nr. 3



Haus zum Gugger (Bachstr. 16) – Obere Mühlstr. –
Eichenhain – Wiesbächle – Kneippanlage Hartenthalerstr. –
Heuweg – Kneippanlage Schöneschacher Str. – Kurpark –
Hermann-Aust-Str. (Brunnen) – Haus zum Gugger
Beginn/Ende: Haus zum Gugger, Bachstr. 16
Gesamtlänge: 3.850 m

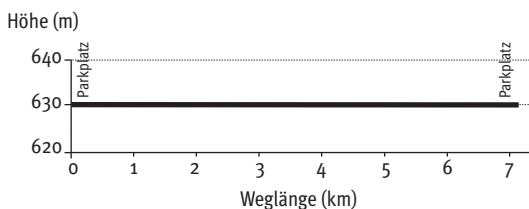


Parcours Nr. 4



Parkplatz östl. des städt. Bauhofes – Ostpark – Wanderweg
Richtung Schlingen – Oberes Hart – Rad/Fußweg nach
Stockheim – Ostpark – Parkplatz
Beginn/Ende: Parkplatz östl. dem städt. Bauhof
Gesamtlänge: 7.100 m

Parkplatz östl. des städt. Bauhofes – Ostpark – Ob. Hart – Parkplatz Weg Nr. 4



Folgende Anbieter führen Nordic-Walking-Kurse und -Treffs durch:

Stamm-Kneipp-Verein

Basiskurs: 5 mal ca. 90 Min., Teilnahmegebühr: 50,- €
p. Pers. für Nichtmitglieder, 40,- € p. Pers. für
Kneippvereinsmitglieder, Stöcke werden gestellt.

Auskunft: Frau Mautz, Tel. o 82 45 / 36 90
www.stamm-kneipp-verein.de

TSV Bad Wörishofen

Jeden Montag (nicht bei Regen und an Feiertagen) von
ca. Ende April bis ca. Ende Oktober
Start: 15.00 Uhr, Treffpunkt: großer öffentlicher Parkplatz hin-
ter Café Schwermer, Dauer: ca. 75 Minuten, Gebühr: 2,- €
p. Pers., Leihgebühr für Stöcke 1,- €.

Auskunft: Herr Kolar, Tel. o 82 47/9 00 26

Brigitte Schienle, Tel. o 82 41/91 14 93, Mobil 01 74/6 39 10 67
Straßacker 7, 86860 Jengen


Christian Jörg und Sarah Weber, Nordic-Walking-Trainer,
Tel. o 82 47/77 12, Mobil 01 72/4 45 19 94

In Zusammenarbeit mit dem Institut für Balneologie und medizinische Klimatologie der Universität München (LMU) haben wir für Sie diese Terrainkurwege entwickelt. Unter Terrainkur versteht man ein dosiertes Kreislaufraining auf eigens dafür vermessen und bezeichneten Wegen unter Einbeziehung des positiven heilkräftigenden Klimas. Dabei werden folgende Größen berücksichtigt:

- die Gesamtlänge
- das Wegerelief (flache Stücke, Steigungen, Abstiege) und damit der Schwierigkeitsgrad des Weges
- die Höhenlage der Strecke
- die Geschwindigkeit und daraus resultierend der Arbeitsumsatz (Watt pro Kilogramm Körpergewicht) sowie der Gesamtumsatz (Kilokalorien pro Minute).

Zusätzlich kann Ihnen der Arzt eine bestimmte Pulsfrequenz zur Kontrolle auferlegen. Mit diesem dosierten Kreislaufraining im Wandergebiet unseres Heilbades runden wir für Sie das Angebot an gesunder Bewegungstherapie ab, die wiederum eine wichtige Komponente der Kneippbehandlung (neben Hydrotherapie, Ernährungstherapie, Phytotherapie und Ordnungstherapie) darstellt. In allen weiteren Fragen der Terrainkur berät Sie gerne Ihr Kurarzt. Die km-Angaben auf den Wegweisern geben jeweils die Gesamtstrecke des bezeichneten Terrainkurweges an.

Terrainkurweg Nr. 1

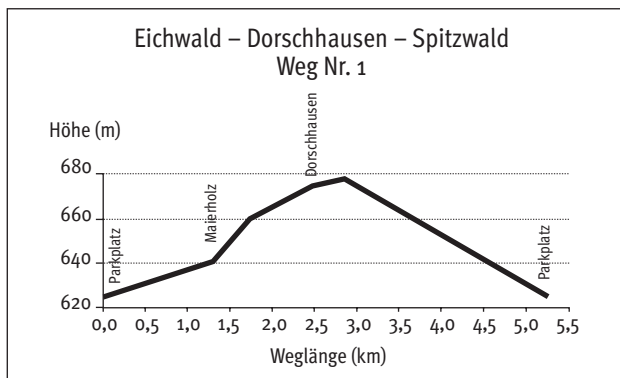
Terrainkurweg
Nr. 1 

Eichwald – Zillertal – Dorschhausen – Eichwald

Beginn/Ende: Parkplatz am Eichwald

Gesamtlänge: 5.275 m

Schwierigkeitsgrad 2

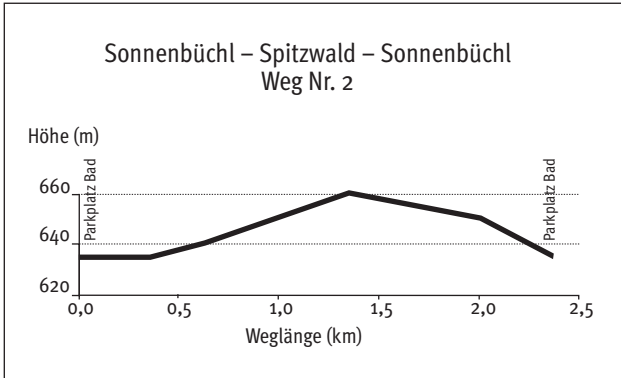


Terrainkurweg Nr. 2

Terrainkurweg
Nr. 2



Sonnenbüchl – Tannenbaum –
Spitzwald – Druseidweg – Sonnenbüchl
Beginn/Ende: Parkplatz am Freibad,
Abzweigung Mindelheimer Straße (Freibadkasse 2)
Gesamtlänge: 2.350 m
Schwierigkeitsgrad 1

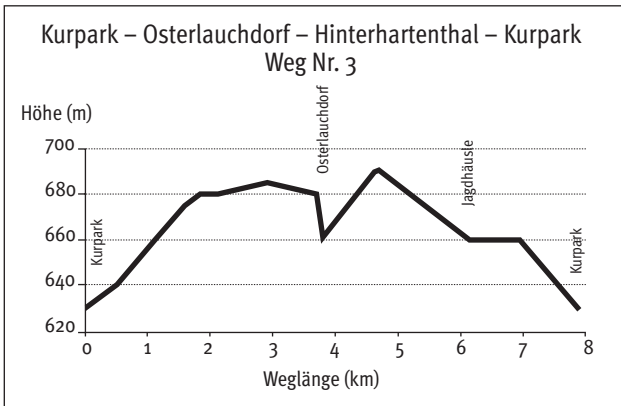


Terrainkurweg Nr. 3

Terrainkurweg
Nr. 3



Kurpark – Osterlauchdorf –
Hinterhartenthal – Jagdhäusle – Kurpark
Beginn/Ende: Schöneschacher Weg –
Brücke (am Studtweidbach)
Gesamtlänge: 7.900 m
Schwierigkeitsgrad 5



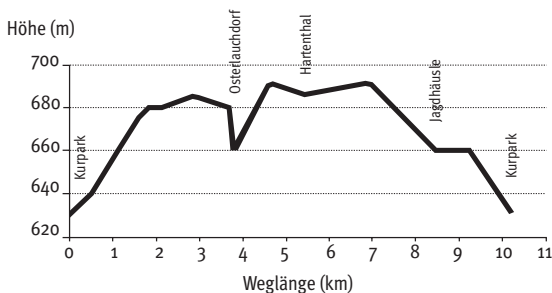
Terrainkurweg Nr. 3a

Terrainkurweg
Nr. 3a



Kurpark – Osterlauchdorf –
Hinterhartenthal – Hartenthal – Abzweigung Osterlauchdorf –
Jagdhäusle – Versunkenes Schloss – Kurpark
Beginn/Ende: Parkplatz an der Mindelheimer Straße
Gesamtlänge: 10.200 m; Schwierigkeitsgrad 7
Der Leonhardsweg beginnt am Ausgang des Kurparks
Richtung Westen (Nähe Duft- u. Aromagarten)

Verlängerung: Kurpark – Osterlauchdorf – Hartenthal – Kurpark
Weg Nr. 3a



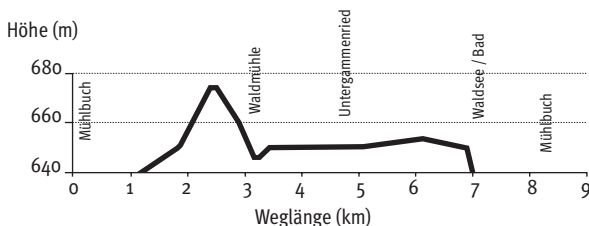
Terrainkurweg Nr. 4

Terrainkurweg
Nr. 4



Kneippanlage beim Café Schwermer, Hartenthaler Straße
(Mühlbuch) – Birkhau – Theile – Waldmühle – Schandweg bis
zur Abzweigung nach Untergammenried – Moosbergweg –
Waldsee – Mühlbuch
Beginn/Ende: Kneippanlage (siehe oben)
Gesamtlänge: 8.400 m
Schwierigkeitsgrad 4

Mühlbuch – Untergammenried – Waldsee – Mühlbuch
Weg Nr. 4

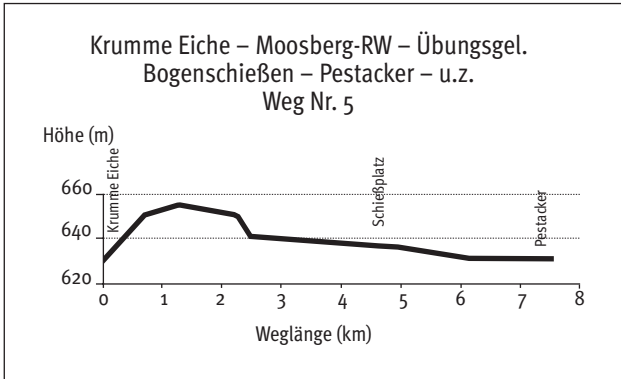


Terrainkurweg Nr. 5

Terrainkurweg
Nr. 5



Krumme Eiche – Moosberg –
Abzweigung Mariengrotte –
Übungsgelände Bogenschützen – Pestacker
Beginn/Ende: Schlingener Str./Abzweigung
Moosberggrundweg (Parkplatz am Friedhof)
Gesamtlänge: 7.450 m
Schwierigkeitsgrad 3



Terrainkurweg Nr. 6

Terrainkurweg
Nr. 6



Stockheim – Wörishofer See – Kraftwerk –
Wertach Ostseite – Bingstetter See – Stockheim
Beginn/Ende: Stockheim/Wertachbrücke
(Parkplatz an der Wertachbrücke)
Gesamtlänge: 10.450 m
Schwierigkeitsgrad 6

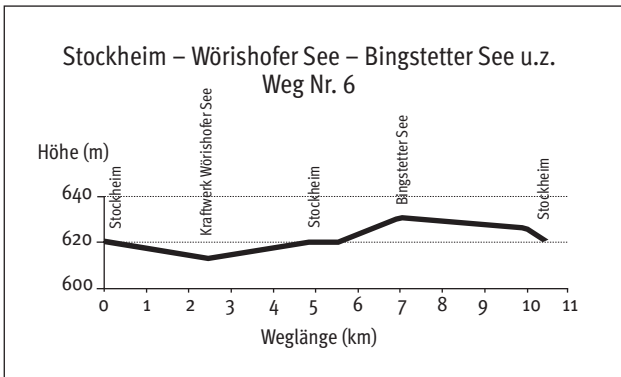


Tabelle 1: „Theoretische“ Schwierigkeitsgrade der 6 Terrainkurwege

	Terrainkurweg	Schwierigkeitsgrad
1	Eichwald–Zillertal– Dorschhausen–Spitzwald	2
2	Sonnenbüchl–Tannenbaum– Spitzwald–Druseidweg– Sonnenbüchl	1
3	Kurpark–Osterlauchdorf– Hinterhartenthal–Jagdhäusle– Kurpark	5
3a	Verlängerung: Kurpark–Oster- lauchdorf–Hartenthal–Jagd- häusle–Kurpark	7
4	Mühlbuch–Birkhau–Theile– Waldmühle–Untergammenried– Moosbergweg–Waldsee–Mühlbuch	4
5	Krumme Eiche–Moosberg– Abzweigung Mariengrotte–Übungs- gelände Bogenschützen–Pestacker	3
6	Stockheim–Wörishofer See– Kraftwerk-Wertach Ostseite– Bingstetter See–Stockheim	6

Erklärung:

„Theoretische“ Schwierigkeitsgrade der 6 Terrainkurwege.

1 = leichtester Weg; 7 = maximaler Schwierigkeitsgrad.

Errechnet aus mittlerem Grundumsatz und Weglänge.

Hinweis:

Die Terrainkurwegekarte sollte wegen der Streckenführung nur in Verbindung mit der Wanderkarte Bad Wörishofen verwendet werden, die Sie bei der Touristinformation zum Preis von 5,40 € erwerben können.

Tabelle 2: Energieaufwand und Gesamtlänge der Terrainkurwege

Terrainkurweg	Gesamtlänge (m)	Anstiegs- länge (m)	Arbeits- umsatz (W/kg)	Gesamt- umsatz (kcal/ min)	Voraussicht- liche Gehzeit (Minuten)	
					An- stieg	Ge- samt
1 Eichwald–Zillertal– Dorschhausen– Spitzwald	5.275	2.850	2,43	3,67	57	106
2 Sonnenbüchl–Tan- nenbaum–Spitz- wald–Druseidweg– Sonnenbüchl	2.350	1.000	2,62	3,87	20	47
3 Kurpark–Oster- lauchdorf–Hinter- hartenthal–Jagd- häusle–Kurpark	7.900	3.500	2,61	3,86	70	158
3 Verl.: Kurpark– a Osterlauchdorf– Hartenthal–Jagd- häusle–Kurpark	10.200	3.500	2,61	3,86	70	204
4 Mühlbuch–Birk- hau–Theile–Wald- mühle–Untergam- menried–Moos- bergweg–Waldsee Mühlbuch	8.400	2.650	2,35	3,60	53	168
5 Krumme Eiche– Moosberg–Abzw. Mariengrotte– Übungsgel. Bo- gen.–Pestacker	7.450	1.250	2,44	3,69	25	149
6 Stockheim–Wöris- hofer See–Kraft- werk–Wertach Ost- seite–Bingstetter See–Stockheim	10.450	4.000	2,00	3,23	80	209

Erklärung:

Gesamtlänge und Anstiegslänge der einzelnen Terrainkurwege, Arbeitsumsatz (W/kg) und Gesamtumsatz (kcal/min) auf den Steigungsstrecken sowie die voraussichtlichen Gehzeiten für die konstante Gehgeschwindigkeit von 3 km/h.

Für Personen mit einem mittleren Gewicht von 72 kg. Errechnet nach SCHUH (1984) aus Gehgeschwindigkeit und Steigung.

Der Arbeitsumsatz für die ebenen Streckenabschnitte beträgt jeweils 1,9 W/kg, der Gesamtumsatz 3,1 kcal/min.

WANDERVORSCHLÄGE

Ganzjährig werden von uns geführte Wanderungen durchgeführt (siehe Sport und Freizeitangebote A–Z, Seite 67).

Hinweis für die km-Angaben auf den **grünen** Wanderwegschildern: Die Streckenangaben sind stets gemessen bis zum Steinbrunnen am Kurhaus und jeweils zum Zentrum des angegebenen Zieles (z.B. bei Ortschaften die Kirche etc.)



Mit offenen Augen wandern und die Natur erleben – duftende Pflanzenvielfalt unterwegs.

Unsere ausgesuchten Wanderstrecken:

1 – Zum Kurpark

Wegstrecke einfach 1,0 km

Vom Kurhaus südlich über die Kneippstraße und die rechts abzweigende Hans-Holzmann-Straße gelangen wir, am Kneippianum vorbei, zum Kneippbrunnen (0,5 km). Hier beginnt der Kurpark mit vielen abwechslungsreichen Wegen, Vogelvolieren, einem herrlichen Rosengarten sowie dem Duft- und Aromagarten, drei Heilkräutergärten, Obststreuwiese, Biotopanlagen, Buchenhain und Entenweiher.



Ein herrlicher Rosengarten mit 7.000 Stöcken und 450 verschiedenen Sorten lädt zum Verweilen ein.

2 – Zum Eichwald

Wegstrecke einfach 1,0 km

Vom Kurhaus nördlich über die Kathreiner- und Eichwaldstraße erreichen wir den Eichwald (Eichwaldeiche 0,5 km) mit seinen gepflegten Spazierwegen, einer Kneipp-Anlage (0,9 km) und einem Minigolfplatz (1,0 km).

3 – Zum Waldsee

Wegstrecke einfach 3,7 km

Vom Kurhaus gehen wir nach Süden über die Kneippstraße, Bachstraße, Obere Mühlstraße und durch den Eichenhain. Wir bleiben auf diesem Weg, bis links eine Abzweigung zum Waldsee (1,7 km) kommt. Beim dortigen Café (derzeit geschlossen) zweigt der Fußweg nach links in Richtung Stadtmitte ab.

4 – Zum Tannenbaum – Sonnenbüchl – Zillertal

Wegstrecke hin und zurück 4,0 km

Vom Kurhaus aus erreichen wir über die Kneippstraße, Hans-Holzmann-Straße, am Kneippianum vorbei, durch den Duft- und Aromagarten, über den Ulrichsbrunnenweg, die Kneippanlage „Zum Tannenbaum“ (1,6 km). Nun geht es durch den Spitzwald zum Sonnenbüchlsee, Freibad (2,4 km). Etwa 300 m östlich vom See liegt das Zillertal. Von hier gelangen wir durch den Eichwald und auf der Eichwaldstraße zurück zum Kurhaus.

5 – „Versunkenes Schloß“

Wegstrecke hin und zurück 5,1 km

Vom Kurhaus aus gehen wir über die Kneippstraße, Hans-Holzmann-Straße, am Kneippianum vorbei, durch den Rosengarten, zur Schöneschacher Straße, dann rechts an der Kneippanlage „Schöneschacher Straße“ (1,5 km) vorbei zum Burgstall „Versunkenes Schloß“ (2,0 km Kneippanlage). Auf dem „Kneipp-Waldweg“ entlang dem Waldrand gelangen wir zum „Jagdhäusle“ (2,9 km). Die Hartenthaler Straße führt uns über den Kurpark (Albert-Schalle-Weg) zur Stadtmitte zurück.



6 – Moosberg-Rundweg

Wegstrecke hin und zurück 6,0 km

Vom Kurhaus gehen wir südlich über die Hauptstraße und Gammenrieder Straße bis zum Café Blütenhof. Wir folgen nun der Schlingener Straße ca. 400 m und biegen an der krummen Eiche in den Moosberg-Rundweg ein. Vorbei an der Kneippanlage „Moosberg“ kommen wir zu einer Wetterschutzhütte. Nun folgen wir dem Weg in Richtung Waldsee. An der Abzweigung (Waldsee) gehen wir geradeaus auf dem Moosberg-Rundweg zur Stadtmitte.

7 – Schöneschach und Altensteig

Wegstrecke hin und zurück 9,7 km

Vom Kurhaus gehen wir über die Kneippstraße, Hans-Holzmann-Straße, zum Kneippbrunnen, am Duft- und Aromagarten vorbei, auf dem Schöneschacher Weg durch den Wald des Kirchenbichls und die Talsenke nach Schöneschach. An der Kapelle (2,1 km) und der Friedenslinde vorbei, biegen wir am Hydranten rechts in den Feldweg nach Altensteig (Gasthof Adler 4,8 km) ein. Von Altensteig gehen wir über die Altensteiger Steige, zurück über die Straße Richtung Dorschhausen, biegen auf der Bergkuppe nach rechts ab und wandern an Schöneschach vorbei an der Gedenkstätte mit der Madonna von Stalingrad, Klinik Bad Wörishofen, Kneippanlage „Tannenbaum“, Ulrichsbrunnenweg zum Kurpark und von dort über die Viktoriastraße zum Kurhaus zurück.

8 – Hartenthal

Wegstrecke hin und zurück 8,1 km

Vom Kurhaus wandern wir über die Kneippstraße zur Bürgermeister-Stöckle-Straße, Hermann-Aust-Straße, Hartenthaler Straße, an der Kneippanlage „Mühlbuch“ durch den Wörishofener Wald



nach Hartenthal (4,1 km). Über die Waldmühle und den Schandmäherweg am Waldsee vorbei führt uns ein sonniger Weg zur Stadtmitte zurück.

9 – Gammenried

Wegstrecke hin und zurück 7,1 km

Vom Kurhaus über das südliche Ende der Kneippstraße gelangen wir über die Bürgermeister-Stöckle-Straße zur Hauptstraße und biegen rechts ab zur Gammenrieder Straße, am „Blütenhof“ vorbei, in Höhe des Weiherweges (rechts liegend) gehen wir links in den Moosberg-Rundweg. Durch Wiesen und Wälder gelangen wir nach Untergammenried. Nach Besichtigung der St.-Rasso-Kirche (3,9 km) wandern wir zurück und biegen am Brunnen links in den ausgeschilderten Weg am Waldsee vorbei durch den Eichenhain zur Oberen Mühlstraße und über die Kneippstraße zum Kurhaus.

10 – Dorschhausen – Katzenhirn – St. Anna

Wegstrecke hin und zurück 13,0 km

Vom Kurhaus nördlich über die Kathreiner- und Viktoriastraße, über den Dorschhauser Weg und Erzherzog-Joseph-Weg gelangen wir nach Dorschhausen (2,6 km). Vorbei an der Kneippanlage „Kalte Quelle“ (2,8 km) am Haldenbach entlang, erreichen wir eine imposante Eiche, nun folgen wir dem ausgeschilderten Weg nach Katzenhirn und St. Anna (4,5 km). Nach der BAB-Brücke und Überquerung der B 18 (Vorsicht) erreichen wir St. Anna (6,2 km). Zurück gehen wir in westlicher Richtung zur B 18. Nun folgen wir dem Allgäu-Schwäbischen Wanderweg bis Dorschhausen, weiter über den Kurbähnleweg zum Sonnenbüchlsee. Von dort wandern wir in östlicher Richtung am Zillertal vorbei über die Eichwald- und Kathreinerstraße zurück zum Kurhaus.

11 - Stockheim

Wegstrecke hin und zurück 9,7 km

Vom südlichen Ende der Kneippstraße führt die Bürgermeister-Stöckle-Straße und St. Anna-Straße zur Wandelhalle. Über Kellerweg, Schlingener Straße, nach Unterquerung der Straße nach Kaufbeuren geht es in östlicher Richtung auf sonnigem Weg, vorbei an der Kneippanlage „Schrebergarten“ (2,9 km) nach Stockheim (3,9 km). Über die Gartenäcker-, Dorf- und Bad Wörishofer Straße, weiter über den Wangenweg, gehen wir in nördlicher Richtung (Irsingen) und treffen nach ca. 800 m auf den Radweg Nr. 1 und wandern nun zur Gartenstadt. Von dort gelangen wir über Wettersteinweg, Birkmahd,



Zugspitzstraße zum Ostpark. Über die Kneippanlage „Ostpark“, Oststraße, Rathaus erreichen wir das Kurhaus.

12 – Wörishofer See

Wegstrecke hin und zurück

11,3 km

Vom Kurhaus gehen wir in östlicher Richtung über die Bahnhofstraße und Kaufbeurer Straße nach links über die Oststraße (Hochstraße überqueren) und weiter zur Gartenstadt. Dort gehen wir weiter nach links über die Breitenbergstraße und nach rechts in die Königsberger Straße, weiter nach Osten zur Alpenstraße. Von dort geht es weiter in Richtung Norden bis zum Kreisverkehr, dort rechts und nach ca. 100 m nach links auf ausgeschildertem Weg zum Wörishofer See (6 km). Am Segelhafen vorbei über den westlichen Damm erreichen wir nach der Abzweigung die Gartenstadt. Von dort gelangen wir über Wettersteinweg, Birkmahd zum Ostpark. Über die Kneippanlage „Ostpark“, Oststraße vorbei am Bahnhof zum Kurhaus.

13 – Schlingen – Frankenhofen – Ostpark

Wegstrecke hin und zurück 13 km

Vom Kurhaus führt unser Weg in östliche Richtung über die Bahnhofstraße und Kaufbeurer Straße. Wir überqueren die St. Anna-Straße. Unser Weg führt uns am Postamt vorbei in südlicher Richtung über die Ganghoferstraße. Wir überqueren die Schlingener Straße, lassen den Pestacker rechts liegen und kommen auf ausgeschildertem, gut ausgebautem Weg nach Schlingen (4,8 km). Unterwegs können wir eine kleine Pause bei der Mariengrotte (2,6 km) am Oberen Hart einlegen. Über Frankenhofen (Einkehrmöglichkeit) am Modellflugplatz vorbei, den wir rechts liegen lassen. Einen in westlicher Richtung folgenden Wiesenweg gehen wir bis zum Wäldchen, dort schlagen wir den Weg zum Ostpark ein. Über die Kneippanlage „Ostpark“, Oststraße, am Bahnhof vorbei gelangen wir zum Kurhaus.

14 – Osterlauchdorf – Hartenthal

Wegstrecke hin und zurück 11,2 km

Vom Kurhaus über die Kneippstraße, Hans-Holzmann-Straße, Kneippbrunnen, durch den Rosengarten erreichen wir den Stuttwaldbach (Voliere). An der Schöneschacher Straße gehen wir rechts durch die Birkenallee bis zur Bergkuppe, dort gehen wir links auf dem oberen Jagdweg auf ausgeschildertem Weg nach Osterlauchdorf (5 km). Nach einer Pause im Gasthof Rehwinkel

wandern wir über Hartenthal, Waldmühle, am Waldsee vorbei über die Obere Mühlstraße zur Stadtmitte zurück.

15 – Kneipp-Wald-Weg

Wegstrecke hin und zurück ca. 11,0 km



Vom Kurhaus führt unser Weg über die Kneippstraße, Hans-Holzmann-Straße zum Kneippbrunnen, durch den Rosengarten in Richtung Schöneschacher Straße. Auf der Anhöhe am Parkplatz am Trimpfad beginnt der 8,4 km lange gekennzeichnete Rundweg (erweiterter Rundweg mit Abzweigungen und der Allee der Jahresbäume 10,2 km). Folgen Sie ab dort dem obigen Symbol. Auf diesem Weg erleben Sie alle Elemente des Kneippschen Heilverfahrens in natürlicher Umgebung in Form von 35 Stationen mit 40 Unterstationen. Dieser Weg führt auch an Haltestellen der Kurlinie vorbei. So haben Sie die Möglichkeit, die Strecke in Abschnitten zu erleben. Den Rückweg gehen wir zurück über den Kurpark, an den Tennisplätzen vorbei. Wir überqueren die Alfred-Baumgarten-Straße und kommen über die Bgm.-Stöckle-Straße zur Kneippstraße und von dort zum Kurhaus zurück.



16 – Kneipp-Wanderweg von Bad Wörishofen nach Bad Grönenbach

Wegstrecke einfach 40 km

Vom Parkplatz an der Mindelheimer Straße in Bad Wörishofen beginnen wir unsere ca. 38 km lange Wanderung auf den Spuren Kneipps in westlicher Richtung über Schöneschach durch den Wörishofener Wald zum Ortsausgang von Helchen-

ried. Von dort aus überqueren wir die B 16 und setzen unsere Wanderung entlang des Kneipp-Wanderweges fort, wobei wir nach ungefähr 4 km auch die Mindel und die Schwäbische Bäderstraße überqueren. Danach leitet uns die Beschilderung durch das Waldgebiet um den Roßkopf, das wir dann bei Eberscholl wieder verlassen. Die Ausschilderung führt uns dann durch die herrliche voralpenländliche Umgebung vorbei an Grünegg und Köngetried, bevor wir mit dem Aufstieg nach Lichtenau beginnen. Haben wir Lichtenau erreicht, geht es nach Mussenhausen wieder bergab. In Mussenhausen wandern wir direkt an der Klosterkirche Maria vom Berge Karmel vorbei, wo wir einige besinnliche Minuten verbringen und uns ausruhen und stärken können.

Frisch und munter nehmen wir dann nach Mussenhausen in westlicher Richtung den nächsten Hügel in Angriff, wobei die Markierung uns direkt durch den Hochfirst führt. Bei dem kleinen Weiler Hamerschmied verlassen wir den Hochfirst und marschieren in Richtung Frechenrieden weiter. In Frechenrieden durchqueren wir den Ort und folgen der weiteren Beschilderung des Kneipp-Wanderweges nach Ottobeuren. Hier können wir die kulturellen „Highlights“ (Basilika) und die kulinarischen Köstlichkeiten leibhaftig genießen. Nach dieser weiteren Verschnaufpause machen wir uns auf, das Ziel unserer Wanderung in Bad Grönenbach zu erreichen. Hier folgen wir dem Verlauf des Kneipp-Wanderweges zwischen den beiden Kurorten, der uns an den geologischen Orgeln bei Bossarts vorbeiführt.

Diese letzte, 13 km lange Etappe führt uns in südwestlicher Richtung durch das Örtchen Niebers, das Waldgebiet um den Felsenberg nach Dietratried und weiter nach Niederdorf. Von dort aus müssen wir den Schildern folgend rechts abbiegen, nach ca. 1 km die Bahnlinie und nach einem weiteren Kilometer die A 7 unterqueren. Den Markierungen weiter folgend erreichen wir nach weiteren 4 km unseren Ziel- und Ausgangspunkt in Bad Grönenbach.



17 – Jakobus-Pilger-Weg

In den letzten Jahren kann ein immer stärker wachsendes Interesse am Pilgern nach Santiago de Compostela im äußersten Nordwestens Spaniens beobachtet werden. In Santiago de Compostela befindet sich der Überlieferung nach das Grab des Apostels Jakobus des Älteren.

Eine Strecke des Jakobus-Pilger-Weges führt durch Bad Wörishofen.

Von Türkheim-Irsingen kommend am Flugplatz und Sportgelände vorbei, überqueren wir die Kirchdorfer Straße, folgen dem Rad- und Fußweg, um dann in den Dietrich-Bonhoeffer-Weg einzubiegen. Dieser geht über in die Untere Mühlstraße, dann weiter über die Kurpromenade (Kneippstraße), am Denkmalplatz in die Hans-Holzmann-Straße und überqueren die Fidel-Kreuzer-Straße. Es geht weiter auf dem Franz-Kleinschrod-Weg über die Alfred-Baumgarten-Straße in den Kurpark, vorbei am Sebastian-Kneipp-Brunnen, am Duft- und Aromagarten, an den Heilkräutergärten, am Jakobsweiher zum Schöneschacher Weg. Auf diesem weiter und vorbei an einer Minigolfanlage und weiterer Kneipp-Anlage zur Dorschhauser Straße, von dort folgen Sie weiter der Beschilderung. Der Jakobusweg wird mit dem Bild einer Kammuschel markiert.



18 – Crescentia-Pilgerweg

Die heilige Crescentia von Kaufbeuren.

In der Diözese Augsburg wird wohl kaum eine Heilige so unmittelbar verehrt wie die Kaufbeurer Klosterfrau Maria Crescentia Höß. Durch die Heiligsprechung am 25. November 2001 bestätigte die Kirche offiziell, wovon die Menschen in Kaufbeuren, in der Diözese Augsburg und weit darüber hinaus längst überzeugt waren und wovon die ungebrochene und außerordentliche Verehrung dieser bedeutenden Frau Zeugnis gibt.

Die direkten Strecken Kaufbeuren/Ottobeuren und Kaufbeuren/Mindelheim ist die Heilige seinerzeit selbst gegangen.

Wanderstrecke in km: Kaufbeuren – Irsee 6,2 km, Irsee – Eggenthal 6,5 km, Eggenthal – Markt Rettenbach 13,2 km, Markt Rettenbach – Ottobeuren 9,2 km, Ottobeuren – Frechenrieden 6,6 km, Frechenrieden – Mussenhausen 6,3 km, Mussenhausen – Stetten 4,2 km, Stetten-Mindelheim 5,4 km, Mindelheim – Dirlwang 6,1 km, Dirlwang – Warmisried 5,2 km, Warmisried – Baisweil 4,3 km, Baisweil – Irsee 6,3 km, Irsee – Kaufbeuren 6,2 km

Gesamtstrecke: 86 km

Nähere Informationen erhalten Sie beim Verkehrsverein Kaufbeuren e. V., Tel. 0 83 41/4 04 05, Fax 0 83 41/7 39 62, Internet: www.kaufbeuren.de/tourismus

IHRE „BEGLEITER“ IN UND UM BAD WÖRISHOFEN

Wegweiser Bad Wörishofen mit Stadtplan

(Maßstab 1 : 10.000), Kurbetrieben, Einkaufs-, Unterhaltungs- und Freizeittipps sowie Informationen. Für Gäste mit gültiger Kur- und Gästekarte kostenlos bei der Touristinformation im Kurhaus erhältlich.

Wander- und Radwanderkarte Bad Wörishofen

(Maßstab 1 : 50.000) mit Wanderwegen, Radwanderwegen, Freizeiteinrichtungen, Sehenswürdigkeiten, Ausflugszielen und zahlreichen Einkehrmöglichkeiten mit Standortziffern mit zusätzlicher Freizeitkarte (Maßstab 1 : 25.000) zum Preis von € 5,40 bei der Touristinformation im Kurhaus erhältlich.

Freizeitkarte rund um die Kneippstadt

(Maßstab 1 : 25.000) mit Wanderwegenetz, Terrainkurwege, Nordic Walking u.v.m. Zum Preis von € 2,50 bei der Touristinformation im Kurhaus erhältlich.

Winterkarte mit zusätzlicher Loipenkarte

(Maßstab 1 : 25.000) mit Wandervorschlägen und Winterwanderwegen, Nordic-Walking-Parcours und Winterangeboten. Zum Preis von € 2,50 bei der Touristinformation im Kurhaus erhältlich.



UNSERE TIPPS FÜR RADTOUREN

Die Kurverwaltung führt von April bis Ende Oktober jeweils dienstags und freitags geführte Radwanderungen durch.

Gestartet wird um 14.30 Uhr am Rathaus, Bgm.-Ledermann-Str. 1; die Rückkehr erfolgt bis ca. 18.00 Uhr. Bitte bringen Sie Ihr Fahrrad – ob eigen oder geliehen – mit. Eine Pause mit Einkehr gehört bei einer durchschnittlichen Wegstrecke von 25 km bis 35 km selbstverständlich dazu.

Hinweis für die km-Angaben auf den **grünen** Wanderwegschildern: Die Streckenangaben auf den folgenden Seiten sind stets gemessen bis zum Steinbrunnen am Kurhaus und jeweils zum Zentrum des angegebenen Zieles (z.B. bei Ortschaften die Kirche etc.)



Radeln Sie sich fit und entdecken Sie die herrlichen Sehenswürdigkeiten in der Umgebung Bad Wörishofens.

1 – Irsee mit barocker Klosterkirche, Brauereimuseum

Bad Wörishofen – Radweg nach Schlingen – Radweg nach Pforzen bis Hammerschmiede oder Leinau – jeweils rechts ab auf dem Radweg nach Irsee, Alte Poststr. (leicht ansteigend)

Alternativ-Strecke 1

Bad Wörishofen, Obere Mühlstraße – Untergammenried – Großried – Baisweil – Oggenried – Irsee (2 Steigungen)

Alternativ-Strecke 2

Bad Wörishofen, Obere Mühlstr. – Untergammenried – Obergammenried – Irpisdorf – Pforzen (Steigung bei der Rückfahrt) – Hammerschmiede – Richtung Leinau, vor Leinau rechts zum Kreisverkehr und gerade aus nach Irsee (Radweg neben der Straße, leicht ansteigend)

Streckenlänge: ca. 35 km

Einkehr: Klosterbräu Irsee
Gasthof „Drei Nelken“

kein Ruhetag
Ruhetag: Montag

2 – Eggenthal mit Besichtigung der Maria-Seelenkapelle

Bad Wörishofen – Untergammenried – Großried – Baisweil – von hier ab dem Gasthaus „Drei Rosen“ – dem Mühlbach entgegen auf dem Wiesenweg nach Eggenthal (keine Steigungen)

Alternativ-Strecke

Eggenthal – Grub – Warmisried – Lauchdorf – Hartenthal – Bad Wörishofen (2 Steigungen auf der Rückfahrt)

Streckenlänge: ca. 32 km

Einkehr: Gasthof Krone
Gasthaus zur Friedenslinde
(beide Lokale in Eggenthal)
Gasthof 3 Rosen, Baisweil

Ruhetag: Mittwoch
Ruhetag: Dienstag
Ruhetag: Montag +
Dienstag bis 17.00 Uhr

3 – Katzbruimühle

Bad Wörishofen – Schöneschach – Altensteig – Radweg Dirlewang – Alesrain – oder Richtung Saulengrain – Köngetried – Katzbruimühle (erbaut 1538)

Heimfahrt:

Köngetried – an Eberscholl vorbei durch den Bürgerwald nach Dirlewang – Altensteig – Bad Wörishofen (mehrere Steigungen) – oder über Buchenbrunn – Oberegg – Warmisried – Lauchdorf – Bad Wörishofen (mehrere Steigungen).

Streckenlänge: 38 km

Einkehr: Katzbruimühle

kein Ruhetag

4 – Beckstetten

Bad Wörishofen – Birkmahd – Wörishofer See – nach Rieden – Beckstetten.

Auf ausgebautem Radweg über Birkmahd zum Wörishofer See vorbei am Bingstetter und Frankenhofener See nach Rieden. Halt am Golfplatz und Besichtigung des Ried'schen Monumentes. Weiterfahrt nach Beckstetten.

Heimfahrt:

Beckstetten – Schlingen und von hier auf dem Rad- und Wanderweg mit Halt an der Grotte nach Bad Wörishofen (2 Steigungen)

Streckenlänge: ca. 30 km

Einkehr: Gasthof Adler in Beckstetten **Ruhetag:** Mi u. Do

5 – Altensteig

Bad Wörishofen – Schlingen (westlich vorbei) nach Irpisdorf –
Obergammenried (Kapelle zur Heiligen Kümmeris) –
Untergammenried – (Hochzeitskirche St. Rasso) – Richtung
Hartenthal – Osterlauchdorf - Altensteig

Heimfahrt:

Altensteig – Mindelau – Radweg über Dorschhausen – nach Bad Wörishofen (2 Steigungen)

Streckenlänge: ca. 25 km

Einkehr: Gasthof Rehwinkel.

Osterlauchdorf

Ruhetag: Montag

Gasthof Adler, Altensteig

Ruhetag: Mittwoch u.

Donnerstag

Gasthof Jägersruh, Mindelau kein Ruhetag

6 – Ettringen

Bad Wörishofen – Wörishofer See – Radweg Irsingen –
Radweg Türkheim – Radweg nach Ettringen

Heimfahrt:

Ettringen – Tussenhausen – Rammingen – Kirchdorf – Bad
Wörishofen oder Ettringen – Sender Wertachtal – Amberg –
Wiedergeltingen – Stausee – Bad Wörishofen (ohne
Steigungen)

Streckenlänge: ca. 34 km

Einkehr: Gasthof Krone, Ettringen

Ruhetag: Dienstag

Café Luitpold, Ettringen

Ruhetag: Freitag

7 – Fahrt zur G'fällmühle im Rohrwanger Mühlbachtal, südwestlich von Eggenthal gelegen

Bad Wörishofen – Baisweil – Eggenthal – Webams –
Beschaunen – Heißen – G‘fäll – G‘fällmühle

Heimfahrt:

G'fällmühle Algers – Berghof – Blöcktach – Eggenthal –
Baisweil – Bad Wörishofen (mehrere Steigungen)

Streckenlänge: ca. 48 km

Einkehr: Gasthaus G'fällmühle
in G'fäll

Ruhetag: Dienstag

8 – Türkheim

Bad Wörishofen – Wörishofer See – Radweg Irsingen –
Türkheim – Amberg – Wiedergeltingen – Weicht – Stockheim
– Bad Wörishofen – oder von Weicht nach Beckstetten –
Schlingen – Bad Wörishofen (1 Steigung)

Streckenlänge: ca. 30 km

Einkehr: Gasthaus „Ins Bäurle“, Türkheim, Ruhetag: Montag
(weitere Gaststätten vorhanden)

9 – Nach Waal in den Passionsspielort Schwabens

Bad Wörishofen – Stockheim – Weicht – Beckstetten –
Ketterschwang – Eurishofen – Ummenhofen – Waal
Hier Besichtigung des Ortes und des Schauspielhauses

Heimfahrt:

Waal – Jengen – Weicht – Bad Wörishofen (jeweils 1 Steigung)

Streckenlänge: ca. 35 km

Einkehr: Gasthof zur Post, Waal

Montag bis Donnerstag
bis 17.00 Uhr

Gasthof zur Walnuß, Waal

Ruhetag: Montag und
Dienstag

10 – Dirlewang

Bad Wörishofen – Hartenthal – Lauchdorf – Warmisried –
Dirlewang. Hier Besuch des Heimatmuseums
(Sonntagvormittag und Freitagnachmittag geöffnet)

Heimfahrt:

Dirlewang – Radweg Altensteig – Bad Wörishofen
(insgesamt 3 Steigungen)

Streckenlänge: ca. 30 km

Einkehr: Gasthaus „Mindelstuben“, Dirlewang

Ruhetag: Donnerstag, an allen anderen Tagen außer
Sonntag ab 17.0 Uhr offen.

11 – Neugablonz

Bad Wörishofen – Frankenhofen – vor Schlingen links nach Rieden (Golfplatz, Restaurant) – Zellerberg. Am Ende von Zellerberg links über die Eisenbahnbrücke, dann rechts ab nach Neugablonz.

Besichtigung des Hauses der Industrie (Schmuckstadt)

Heimfahrt:

Neugablonz – Leinau – Pforzen – Radweg (Westseite der Wertach) nach Schlingen – Bad Wörishofen (keine Steigungen)

Streckenlänge: ca. 35 km

Einkehr: Gasthaus Alte Heimat
Gasthaus Zur Wahrheit

Ruhetag: Mittwoch
Ruhetag: So.-Abend
und Montag

12 – Westendorf (Blumendörferfahrt)

Bad Wörishofen – Postamt – Schlingen – Rieden – Zellerberg – hier links über Eisenbahnbrücke nach Untergermaringen – Westendorf

Heimfahrt:

Westendorf – Gutenberg (Blumendorf) – Ketterschwang – Beckstetten – Weicht – Stockheim – Bad Wörishofen
(1 Steigung)

Streckenlänge: ca. 38 km

Einkehr: Bürgerhaus Alpenblick,
Westendorf
Grüner Baum,
Westendorf

kein Ruhetag

Ruhetag: Donnerstag



13 – Mindelheim

Bad Wörishofen (Viktoriastraße – Tannenbaum – Herz-Kreislauf-Klinik) – Altensteig – Radweg Dirlawang und auf dem Radweg von hier nach Mindelheim (Freibad).
Fahrräder abstellen und zu Fuß zur Burg ca. (300 m) –
Besichtigung der Burganlage.

Heimfahrt:

Abstieg zu den Rädern und Weiterfahrt durch das schöne mittelalterliche Mindelheim (Museumsstadt mit Turmuhren-, Textil-, Heimat-, Krippen- und Südschwäbisches Archäologie-Museum, Öffnungszeiten über das Verkehrsamt,
Tel. o 82 61/73 73 00.

Weitere Heimfahrt: über Heimenegg – Katzenhirn – Kirchdorf – Bad Wörishofen (mit kleinen Steigungen)

Streckenlänge: ca. 30 km

Einkehr: Burggaststätte, Mindelheim Ruhetag: Di. und letzter
Mi. im Monat
(weitere Gaststätten in der Stadt vorhanden)

14 – St. Anna im Walde

Bad Wörishofen über die Hahnenfeldstraße bis Kirchdorf.
Hier Dorfdurchfahrt und weiter bis Katzenhirn. Mitten in Katzenhirn rechts ab über die BAB-Brücke und die B 18 (Vorsicht) überqueren, durch den Wald nach St. Anna.
Besichtigung der Kapelle.

Heimfahrt:

Von hier in ostwärtiger Richtung durch den Wald nach Rammingen (eventuell mit Kirchenbesichtigung) und über Kirchdorf nach Bad Wörishofen (mit leichten Steigungen).

Streckenlänge: ca. 25 km

Einkehr: St. Anna kein Ruhetag

15 – Ketterschwang

Bad Wörishofen – Radweg Schlingen – weiter nach Rieden (Golfgelände) – Richtung Ketterschwang – **vor** der Unterführung der Schnellstrasse links – bei der nächsten Unterführung rechts nach Ketterschwang.

Heimfahrt:

Ketterschwang – Beckstetten – Weicht – Stockheim –
Bad Wörishofen (1 Steigung)

Streckenlänge: ca. 25 km

Einkehr: Landgasthof Brem
Gasthof Fischer
(beide Ketterschwang)

Ruhetag: Freitag
Ruhetag: Dienstag

16 a – Tussenhausen

Bad Wörishofen – Radweg zum Bad Wörishofer See –
Irsingen – Radweg nach Türkheim – Türkheim durchfahrend,
weiter
auf dem Radweg nach Rammingen – Radweg Tussenhausen.

Heimfahrt:

Radweg Tussenhausen – Unterrammingen – Oberrammingen
(Besichtigung der Kirche) Radweg Kirchdorf – Bad Wörishofen
(keine Steigungen)

Streckenlänge: ca. 32 km

Einkehr: Bergcafé „Berghof“, Tussenhausen **Ruhetag:** Montag

16 b – Weiterführung der Tour 16 a ab Tussenhausen

Nach Zaisertshofen (Radweg)

Heimfahrt:

über Flugplatz Grob – Mattsies – Unterrammingen –
Oberrammingen – Radweg Kirchdorf – Bad Wörishofen
(keine Steigung)

Zusätzliche Streckenlänge zur Tour 16a: ca. 11,5 km

Einkehr: Gasthof Krone, Zaisertshofen

Ruhetag: Mo. ab 17.00 Uhr und Dienstag



17 – Rund um Bad Wörishofen (1)

Bad Wörishofen – Postamt – über Schlingener Straße – nach ca. 700 m rechts ab auf Moosberg-Rundweg bis nach Untergammenried. Hier Besuch der Hochzeitskirche St. Rasso. Weiter nach Obergammenried und Irpisdorf. Hier links ab nach Schlingen auf ehemaliger Römerstraße bis nach Rieden (Golfplatz). Hier zurück, vorbei am Frankenhofener Stausee nach Stockheim (herrliche Radlerwege)

Heimfahrt:

Stockheim – zur Wassertretanlage – Bad Wörishofen
(keine Steigung)

Streckenlänge: ca. 30 km

Einkehr: Gasthaus Adler, Ruhetag: Di. + Sa.
Café Katrin, Ruhetag: Mo. + Sa. ab 19.00 Uhr
(alle Stockheim)

18 – Rund um Bad Wörishofen (2)

Bad Wörishofen – Gartenstadt – Birkmahd – Wörishofer See – über die Holzbrücke nach Wiedergeltingen – Amberg – Türkheim (Schlossbesichtigung und Golfanlage)

Heimfahrt:

über Bahnhof Türkheim weiter nach Rammingen
(Bahnübergang) – Radweg Kirchdorf – Bad Wörishofen
(ohne Steigungen)

Streckenlänge: ca. 25 km

Einkehr: Gasthaus „Ins Bäurle“, Ruhetag: Montag
Türkheim
und weitere Gaststätten im Ort

19 – Rund um Bad Wörishofen (3)

Vom Rathaus – Kaufbeurer Straße – Postamt bis Abzweigung Moosberg. Hier rechts ab bis Untergammenried. Besichtigung der St. Rasso Kapelle (Kleine Wies). Weiterfahrt über Hartenthal nach Osterlauchdorf.

Heimfahrt:

Osterlauchdorf – Altensteig – Mindelau – über Katzenhirn nach Kirchdorf – Bad Wörishofen (mit einigen Steigungen) oder Mindelau – Radweg Dorschhausen – Bad Wörishofen (1 Steigung)

Streckenlänge: ca. 26 km

Einkehr: Gasthaus Rehwinkel, Osterlauchdorf
Ruhetag: Montag

20 – Rund um Bad Wörishofen (4)

Bad Wörishofen – Hartenthal – Osterlauchdorf – Altensteig – Dorschhausen – Wildgehege (Besichtigung nur nach Voranmeldung in Gruppen), Tel. 48 22

Heimfahrt:

Wildgehege – Kirchdorf – Bad Wörishofen (leichte Steigungen)

Streckenlänge: ca. 20 km

Einkehr: Gasthaus Rehwinkel,

Osterlauchdorf

Ruhetag: Montag

Gasthaus Adler, Altensteig

Ruhetag: Donnerstag



21 – Nassenbeuren

Bad Wörishofen – Kirchdorf – Katzenhirn – weiter Richtung Mindelheim – am Ende der folgenden Walddurchfahrt rechts ab – unter der Autobahn durch nach ca. 100 m links in Richtung Heimenegg – am Berg oben weiter rechts bleiben – die B 18 (Vorsicht) überqueren – nach ca. 100 m links durch den Mindelheimer Stadtwald – zuerst Richtung Westen, dann Norden – dann wieder Westen – am Ende des Waldes unter der Eisenbahnbrücke hindurch, dann auf der Straße nach Morau und weiter nach Nassenbeuren – Besichtigung der Kapelle „Maria-Schnee“ (nur in Gruppen nach Voranmeldung im Pfarramt)

Heimfahrt:

über Schützenheim nach Mattsies – Radweg Rammingen – Kirchdorf – Bad Wörishofen (1 Steigung)

Streckenlänge: ca. 32 km

Einkehr: Schützenheim

Nassenbeuren

(nur Sa., So. u. Do., Fr.
Abend geöffnet)

Gasthof Schafhäutl,
Mattsies

Ruhetag: Mittwoch

22 – Buchloe

Richtung Irsingen – zum Stausee an der Wertach entlang bis Türkheim – rechts über die Wertachbrücke – Radweg nach Amberg – Radweg nach Buchloe.

Heimfahrt:

Radweg nach Süden Richtung Lindenberg – Radweg nach Weicht – Stockheim – Bad Wörishofen (1 Steigung)

Streckenlänge: ca. 30 km

Einkehr: Stadtcafé und weitere Gaststätten in Buchloe

23 – Kaufbeuren

Radweg nach Schlingen – nach der Kirche rechts ab, auf dem Radweg nach Pforzen – Leinau – Radweg Kaufbeuren (Besichtigung einer der ältesten Kirchen (Blasiuskirche) und die schöne Altstadt mit Rathaus).

Heimfahrt: auf der gleichen Strecke

Streckenlänge: ca. 34 km

Einkehr: viele gemütliche Gasthäuser in Kaufbeuren und auf der Strecke

24 – Kneipp-Radweg Bad Grönenbach

Vom Parkplatz an der Mindelheimer Straße in Bad Wörishofen starten wir unsere Radtour in westlicher Richtung über Schöneschach nach Altensteig. In Altensteig können wir der offiziellen Radwegebeschilderung nach Dirlawang folgen. Nachdem wir die B 16 in Dirlawang überquert haben, fahren wir in den Ort ein, biegen dann an der Genossenschaftsbank links ab und folgen der innerörtlichen Beschilderung in Richtung Alesrain. Vor Alesrain müssen wir einen kleinen Anstieg bewältigen, um dann in flotter Fahrt an Grünegg vorbeizufahren, um den nächsten Berg in Angriff zu nehmen. Wer danach eine Pause benötigt, kann sich in der wunderschön gelegenen Katzbruimühle bei einer deftigen Brotzeit und einer Radlerhalben von den „fahrradlichen“ Strapazen erholen. Frisch gestärkt folgen wir nun weiter der Beschilderung nach Eutenhausen, radeln über Erlis und Arlisberg, wo wir den schönen Blumenschmuck und die Vorgärten von zwei Bauernhöfen bewundern können. Weiter geht's über Lannenbergl und Paradies nach Gottenau. Hier können wir in der herrlichen Naturlandschaft unsere Seele baumeln lassen. Von Gottenau fahren wir dann weiter in Richtung Hammerschmied, wobei wir aber an der Kreuzung links nach Frechenrieden abbiegen müssen. Ab Frechenrieden

können wir dem ausgeschilderten Höhenweg über Langen- und Halbersberg nach Ottobeuren folgen. Hier bietet sich die einmalige Möglichkeit, die kulturellen Highlights wie die Basilika und den Kaisersaal zu bewundern und uns von den kulinarischen Köstlichkeiten in den vielen Gaststätten und Cafés verwöhnen zu lassen.

Anschließend begeben wir uns auf die letzte Etappe unserer 55 Kilometer langen Radtour. Von Ottobeuren folgen wir der Radwegebeschilderung, die über Benningen, Herbis- und Hetzlinshofen, vorbei am Bahnhof Woringen nach Dietratsried führt. Dort müssen wir der Beschilderung folgend rechts abbiegen, um dann nach ungefähr zwei Kilometern über Niederdorf und Wolfertschwenden zu radeln. In Wolfertschwenden angekommen, fahren wir durch den Ort, biegen dann an der vorletzten Straße nach rechts ab, unterqueren nach einem Kilometer die Bahnlinie und später die A 7. Danach folgen wir der Beschilderung nach Bad Grönenbach, wo uns der Ziel- bzw. der Anfangspunkt des Radweges erwartet.

Heimfahrt: auf der gleichen Strecke

Streckenlänge: einfach 55 km



25 – Ketterschwang - Germaringen

Bad Wörishofen – Schlingen – Rieden – Richtung Ketterschwang – vor der Unterführung der Schnellstraße links und bei der nächsten Unterführung rechts ab nach Ketterschwang – Radweg Germaringen – am Naturbad Brem vorbei bis auf den Georgenberg (Aussichtspunkt) – St.-Georg-Kirche mit Apsismalerei (12. Jahrhundert) – Burgstall nördlich der Kirche – weiter Richtung Zellerberg oder Richtung Pforzen – Radweg Schlingen – Radweg Bad Wörishofen.

Streckenlänge: 35 km

Einkehr: Gasthof Brem,
Gasthof Fischer
(beide Ketterschwang)

Ruhetag: Freitag
Ruhetag: Dienstag

26 – Frundsberg-Radweg

Bad Wörishofen – Dorschhausen – Radweg Mindelau –
Radweg über Eichtkapelle nach Mindelheim bis zum
Stadtzentrum.

Heimfahrt:

über Gernstall – Radweg Dirlewang – Radweg Altensteig –
Schöneschach – Bad Wörishofen (5 Steigungen)

Streckenlänge: ca. 27 km

Einkehr: Cafés und Gaststätten in Mindelheim

Gasthof Adler, Altensteig Ruhetag: Donnerstag



27 – Kneipp-Wald-Weg

Auf der Hauptstraße in Richtung Süden, rechts ab zur Bgm.-
Stöckle-Straße, links am „Löwenbräu“ vorbei in die Hermann-
Aust-Straße. Oben angekommen zweigen wir rechts ab in die
Schöneschacher Straße und zum „Ort der Orientierung“ (beim
Parkplatz am Trimm-Pfad). Hier folgen wir den Symbolen des
Kneipp-Wald-Weges. Der Rundweg selbst ist ca. 8,4 km lang,
mit Abzweigungen und der Allee der Jahesbäume 10,2 km.

Streckenlänge der kurzen Version: 12 km

Einkehr: Cafe Restaurant „Zum Jagdhäusle (Montag Ruhetag)

Landgasthof „Hartenthal“ (in Hartenthal)

Cafe Restaurant „Rehwinkel“, Osterlauchdorf
(Montag Ruhetag)

Cafe „Kröberhof“, Untergammenried
(Dienstag Ruhetag)



Mindeltalradweg –

Teilstrecke von Mindelheim zur Mindelquelle

Von Mindelheim aus führt der Weg nach Süden an der Mindel entlang über Gernstall nach Dirlewang. Der Markt bleibt links und auf der 2. kreuzenden Straße biegen Sie nach ca. 50 m halblinks ab auf den Kneipp-Wanderweg und gelangen auf schmalen Straßen zum Wald. Hier hält der Radler sich links und fährt bis zu einer Waldkreuzung (Sperrschild für Autos). Dort geht es links weiter in südlicher Richtung leicht bergab, Sie überqueren die Straße, kommen vorbei an einer Kläranlage und weiter südwärts zur Straße Unteregg – Warmisried. Dieser folgen Sie etwa 500 m nach links und biegen dann rechts zum Wald hin ab. Auf der nächsten kreuzenden Straße fahren Sie links ab zu dem kleinen Ort Binkenhofen und vor den Häusern rechts bis Bayersried. Im Ort folgen Sie den Schildern nach Rappen. Nach 1 km führt der Weg links steil hinauf auf Beton nach Schönlings und Reichartsried. Weiter bergauf passieren Sie eine Wasserreserve und biegen vor 2 Pferdekoppeln rechts in den Feldweg ein. Steil und holprig geht es ins Tal. Sie überqueren den Talgrund und wenig später steht die Mindelmühle vor Ihnen. 500 m weiter südlich sind links die Mindelquellen. Von dem kleinen Quellteich geht es zurück bis fast zur Mindelmühle. Zuvor führt halblinks ein Feldweg steil bergauf und bald taucht der Weiler Bihls auf. Er wird durchradelt und schon ist Birkach in Sicht. Wenig später erreichen Sie ein stilles Sträßchen, fahren rechts und in schneller Fahrt geht es bis Neuenried. Dort links ab Richtung Markt Rettenbach. Unmittelbar nach Durchfahren des Forstes geht es rechts nach Wineden und Vorderbuchenbrunn. Dort halten Sie sich rechts, überqueren ein kleines Tal und in Hinterbuchenbrunn sind Sie nach Überwinden der kurzen Steigung schnell auf der links abgehenden Verbindungsstraße in Richtung Katzbrui. Mühle und Gasthaus liegen allerdings im Tal. Zurück auf der Höhe ist rasch nach rechts Köngetried erreicht und damit der Kneipp-Radweg. Gleich am Ortseingang weisen die Schilder den Radler nach rechts und bald geht es links den Berg nach Alesrain hinauf, bevor die Tour nach Dirlewang führt und auf bekannter Strecke zurück nach Mindelheim.

Gesamtstrecke ca. 43 km

Anschluss zum Mindeltalradweg von Bad Wörishofen

Sie fahren vom Parkplatz Mindelheimer Str. etwa 200 m auf der Straße aus dem Ort hinaus und biegen dann links ab in Richtung der Klinik Bad Wörishofen der Deutschen Rentenversicherung. Die ruhige Nebenstraße führt Sie vorbei am Hotel Sonn-
eck und der Klinik nach Schöneschach. Der Weiler bleibt links liegen und Sie folgen der geradeausführenden Straße. Auf dieser fahren Sie weiter durch ein Waldstück bis zur Hauptverkehrsstraße Dorschhausen – Altensteig. Hier biegen Sie links ab und in schneller Fahrt geht es den Berg hinunter in den Ort. In Altensteig nehmen Sie dann die zweite Möglichkeit rechts. Sie folgen der Straße durch ein Wohngebiet bis Sie auf der linken Seite den Wegweiser für den Radweg nach Dirlewang entdecken, dem Sie dann bitte folgen. Sie erreichen Dirlewang am östlichen Ortsrand und fahren weiter geradeaus bis zur nächsten Kreuzung, die Sie dann überqueren. Sie folgen einer kurzen Stichstraße und biegen auf der nächsten Hauptverkehrsstraße nach links ab (Richtung Saulengrain). Ab hier folgen Sie den Schildern „Kneippwanderweg“ durch den Ort hindurch. Etwa 50 m nach Ortsende geht es links weiter Richtung Wald. Weiterer Streckenverlauf siehe „Mindeltalradweg“.

Der gesamte Mindeltalradweg führt von Offingen zur Mindelquelle. Die Gesamtstrecke umfasst ca. 90 km.

Ammersee-Radweg

Von Bad Wörishofen/Richtung Stockheim führt der Radweg über verkehrsarme Wege und Straßen meist durch landwirtschaftliche Fluren über Weicht und Jengen, durch den Passionsspielort Waal. Von dort nach Landsberg a. Lech und auf befestigten Wegen durch Felder und Wälder, vorbei an Penzing und Eresing nach Eching a. Ammersee. Auf straßenbegleitenden Radwegen fahren Sie nach Inning a. Ammersee und weiter über Argelsried zur Landeshauptstadt München. Zwischen Bad Wörishofen und Landsberg a. Lech ist der Radweg mit „R11“ beschildert.

Gesamte Weglänge: 91 km

Dampflokrunde

Sie fahren von Bad Wörishofen nach Kaufbeuren (siehe Beschreibung von Tour 23). Von der Spittelmühlkreuzung in Mitten der Stadt Kaufbeuren (Am Graben – Neugablonzer Str.

– Gutenberg Str.) beginnt unsere Tour. Zunächst fahren Sie auf der Gutenberg Straße in östlicher Richtung. Über die Wertach kommen Sie zur Augsburger Straße. Nach einem kurzen Aufstieg biegen Sie rechts beim Waldfriedhof ab, unterqueren die B12 und fahren auf dem Radweg nach Mauerstetten. In Mauerstetten fahren Sie der Beschilderung der „alten Dampflok“ nach, wobei Sie zunächst den Angerweg und die Bahnhofstraße überqueren und danach in den Ulmenweg gelangen. Am Ortsende kommen Sie wieder auf den Radweg.

Folgen Sie bitte weiter der Beschilderung der „alten Dampflok“ nach Linden – Helmishofen – Frankenhofen – Stocken – Königsried – Ingenried – Tannenberg – Burggen – Lechbruck – Huttler – Freßlesreute – Steinbach – Heggen – Stötten – Rieder – Marktoberdorf – Ebenhofen – Biessenhofen – Kaufbeuren. Und wieder zurück nach Bad Wörishofen (siehe Tour 23).

Streckenlänge: ca. 115 km

Zusam-Radwanderweg

Tussenhausen – Donauwörth

In Bad Wörishofen fahren Sie auf der Kathreinerstraße und der Hahnenfeldstraße zum nördlichen Stadtrand. Am Wald entlang führt uns der Radweg zum Ortseingang von Kirchdorf. Unser Weg führt an der Kirche vorbei durch den Ort und auf der Straße Richtung Türkheim bis nach Rammingen. Hier auf der ruhigen Hauptstraße durch das schöne Straßen- und Angerdorf. Die Mattsieser Straße führt Sie westwärts zum Dorfrand; dann rechts weiter zum Radweg nach Tussenhausen.

(Siehe auch Tourenbeschreibung Nr. 16).

Ab Tussenhausen folgen Sie der Beschilderung „Zusam-Radwanderweg“ nach Markt Wald – Bürgle – Immelstetten – Königshausen – Obergessertshausen – Aichen – Memmenhausen – Bauhofen – Maria Vesperbild – Ziemetshausen – Reischenau – Dinkelscherben – Zusmarshausen – Wollbach – Zusamzell – Rischgau – Zusamalthem – Gauried – Wertingen – Unterthürheim – Pfaffenhofen – Donauwörth

Streckenlänge Bad Wörishofen – Donauwörth: 96 km

Zur Orientierung empfohlen: Wander- und Radwanderkarte „Naturpark Augsburg – Westliche Wälder“, erhältlich im Buchhandel

Kammeltalradweg

Mindelheim – Offingen

Von Bad Wörishofen nach Mindelheim fahren Sie bitte nach der Tourenbeschreibung Nr. 13. Sie fahren vom Freibad in Mindelheim weiter am Bach entlang – unterhalb der Burg – die Georgenstr., an der Kreuzung links in die Hermelestr./Teckstr. Vom Westernacher Tor geht es nordwärts und parallel zur Mindel (sie bleibt links) zum Stadtrand. Ein geteeter Weg führt bis zur Klosteranlage Lohhof.

Folgen Sie bitte der Beschilderung, der Kammeltal-Radweg ist mit weiß/grünen Schildern markiert.

Mindelheim – Pfaffenhausen – Breitenbrunn –

Loppenhausen – Haupehlshofen – Aletshausen –

Niederraunau – Krumbach – Billenhausen – Halbertshofen –

Neuburg – Behlingen – Unterrohr – Ettenbeuren –

Wettenhausen – Hammerstetten – Großanhausen –

Unterköringen – Remshart – Offingen

Streckenlänge: Bad Wörishofen – Offingen ca. 72 km

Nähere Informationen erhalten Sie bei der Regionalmarketing Günzburg GbR, Tel. 01 80/5 05 01 40 oder

www.familien-und-kinderregion.de/sport-freizeit/radeln.html

Schwäbische Kartoffel-Tour

Kulinarische Touren für Radwanderer. Die Tour führt durch Wälder, über sanfte Hügel, vorbei an Kirchen und Klöstern. Unterwegs laden zehn Kartoffelwirte ein, die mit regionalen Schmankerln aufwarten.

Da die gesamte Tourenlänge von 232 km nur von sportlich geübten Radlern am Stück bewältigt werden kann, sollte man sich die Rundtour in genussvolle Einzeletappen aufteilen. Sofern man unterwegs nicht übernachten will, gibt es für die An- und Rückfahrt geeignete Bahnstationen.

Die Tour beginnt in Leipheim, aber natürlich können Sie jederzeit in eine andere Etappe einsteigen, wieder aussteigen oder die Gegenrichtung wählen. Die Tour führt auch durch unseren Landkreis.

Leipheim – Röfingen – Ziemetshausen – Fischach –

Mittelneufnach – Kirchheim – Kammlach – Günz-Westerheim

– Heimertingen – Finningen – Leipheim

Nähere Informationen erhalten Sie unter

www.schwaebische-kartoffeltour.de

FAHRRAD-VERLEIH

– Auch für Kinder –

HECKL

Hauptstraße 15
(gegenüber Kurhaus)

Tel. 72 93, Handy 01 73/3 51 50 34

Geschäftszeiten: Mo – Fr 9.00 – 12.00 Uhr u.
14.00 – 18.00 Uhr, Sa – So 9.00 – 12.00 Uhr



**Über 20 Jahre Fahrrad-Verleih • Geführte Radtouren •
Radler Treffpunkt (Information) • Radl-Pflegedienst
(Wasch-Boy)**

Auswahl über 200 verschiedene Fahrräder (mit besonders tiefem Einstieg), Kinderfahrräder, -anhänger, -sitze, Sporträder, Trekkingräder, Mountainbikes, gefederte Räder.

Geführte Fahrradtouren, z.B. Weißensee-Hopfensee, Forggensee-Schwansee (Schlösser). Geführte Stadtrundfahrt mit dem Rad durch München usw.

Touren- und Elektroräder mit tiefem Einstieg

Rennräder und Mountainbikes

Öffnungszeiten:

Mo. – Fr. 8.00 bis 12.30 Uhr

14.00 bis 18.00 Uhr

Samstag 9.00 bis 12.30 Uhr



Verkauf – Verleih – Service
Fahrrad Osswald
Rosenstraße 1 (hintern Rathaus)
Tel. 0 82 47/68 38
www.osswald.name

FAHRRAD-VERLEIH

– Auch für Kinder –



ZWEIRAD- TRÜBENBACHER

(mit Reparaturen und Verkauf)

Türkheimerstraße 1 a

Telefon 0 82 47 - 88 00

Öffnungszeiten:

Montag-Freitag durchgehend 9.00 bis 18.00 Uhr

Samstag 9.00 bis 13.00 Uhr

Sonn- und Feiertage geschlossen.

20 Kinderfahrräder, 100 Erwachsenenräder (Sport-, Touren-, Trekking- und Mountainbikes), Behindertenrad, Kinderanhänger, Kindersitze.

SPORT- UND FREIZEITANGEBOTE



aktiv – vielseitig – lustvoll

Aerobic (TSV Bad Wörishofen)

Auskunft: Anja Schuster, Tel. 96 62 24 oder
Karin Krauß, Tel. 0 83 36/80 56 25, www.tsv-bw.de

Jeden Dienstag von 20.00 – 21.15 Uhr

April bis September: In der Schulturnhalle II,
Kaufbeurer Straße 12

Oktober bis März: In der Turnhalle der Wirtschaftsschule,
Oststraße 38

Angeln

Wertach mit **Bad Wörishofer See (Irsingen)**; Tageskarten über
das Städt. Ordnungsamt, Rathaus, Zimmer 41, Tel. 96 90 41

Wertach mit **Stausee Schlingen**; Tages-, Wochen- und
Monatskarten über Norbert Merbeler, Schlingen,
Frankenhofener Straße 20, Tel. 29 34

Fischzucht Mindeltal zum Selberangeln, Auskunft: Heiko Merz,
Mindeltal 1, 87653 Eggenthal/Reichartsried,
Tel. o 83 06/97 51 94, www.fischzuchtmindeltal.de
Mi.–So. 8.00 bis 18.00 Uhr, Mo.+Di. Ruhetag, in den Ferien
durchgehend geöffnet

Asphaltstockschießen

Eisstockschützenclub Bad Wörishofen:

Mitte März bis Mitte September: jeden Dienstag 14.00 Uhr
(außer an Feiertagen) im Fußballstadion, Stadionring 3

Auskunft: Georg Klein, Tel. 49 50

Atemwanderung

» siehe Sonderprospekt „Gesundheit und mehr“

Bahnengolf

Bad Wörishofen bietet vier Hobby-Sportplätze mit verschiedenen Kleingolfanlagen, Boccia und Freizeiteinrichtungen

1. Bocciabahnen » siehe **Boccia**
2. Miniatur-Golf » siehe **Kleingolfanlagen**
3. Minigolf » siehe **Kleingolfanlagen**
4. Schweizer Golf » siehe **Kleingolfanlagen**

Ballonfahren

Im Allgäu

Auskunft: Funk's Ballonfahrten, 87766 Memmingerberg,
Augsburger Str. 7a, Tel. 0 83 31/96 22 06, Fax 96 22 07,
www.allgaeu-ballonfahrten.de

Im Allgäu

Auskunft: Barbara Staschok, 87487 Wiggensbach, Millers 1
Tel. 0 83 70/97 66 77, Fax 97 66 79

Im Auerbergland

Auskunft: Michael Regler, Remnatsried 8, 87675 Stötten a.A.,
Tel. 0 83 49/97 06, Fax 97 04, Mobil: 0175/17178 72,
www.ballonteam-auerberg.de

Beach-Volleyball

Öffentlicher Platz auf der Anlage des Tennisclubs Kirchdorf

Auskunft: Peter Wurm, Tel. 58 71 oder 71 54

Billard

Pit-Put-Hindernisbillard im Freien, Eichwaldstr. 45,
Mobil 0179/9 02 29 02

Badewanne, Billard-Bistro, Karl-Benz-Straße 20, Tel. 3 29 70

M&N – bar + lounge, Türkheimer Straße 13, Tel. 36 96 03
(Montag Ruhetag)

Tiffany I, Billard Bistro, Siemensstraße 3, Tel. 15 31

Tiffany II, Billard-Café, Zugspitzstr. 8

Bogenschießen

Königlich Privilegierte Schützengesellschaft Bad Wörishofen:

Anfang Mai bis Ende September jeden Samstag von 14.00 bis
16.00 Uhr, Oberes Hart (Kiesgrube), an der Straße nach
Frankenhofen

Mit Leihbogen und fachlicher Anleitung, keine Vorkenntnisse
erforderlich

Auskunft: Isabelle Moyses, Tel. 62 92

Bocciabahnen

Anlage **Minigolf-Club Jagdhäusle e.V.**,

Ansprechpartner: Ch. Riedel, Tel. 70 80, Fax 70 85

Anlage **am Tannenbaum 3**, Hildegard Ullmann, Tel. 58 28

Boule

Im Pergolapark am Kurhaus. Die Boule-Kugeln können zu den Öffnungszeiten bei der Touristinformation im Kurhaus gegen Kaution geliehen werden.

Boule-Freunde: Spiel jeden Donnerstag von 14.00 bis 17.00 Uhr in der schneefreien Zeit am Bouleplatz unter Anleitung für Gäste (keine Anmeldung erforderlich, kostenfrei).

Auskunft: Franz Seemüller, Tel. 3 05 50

Bridge

Bridge-Club Bad Wörishofen e.V., Vorsitzende: Traute Rüsse, Spielgelegenheit für Gäste (Paarturniere): Jeden Mittwoch und Freitag um 14.15 Uhr im Parkhotel Residence, **Anmeldung**, weitere **Auskünfte** u. Partnervermittlung: Traute Rüsse, Tel. 89 17

Bridge-Verein Bad Wörishofen: 1957 im Deutschen Bridge-Verband e.V., Paarturniere jeden Dienstag um 14.30 Uhr im Pfarrzentrum St. Ulrich, Gartenstadt, Kirchenstr. 3 (Kurbahnhaltestelle). Jeden Freitag um 18.30 Uhr im Kurhotel Kreuzer auf Anfrage.

Clubpunktezuteilung, **Auskunft** u. Partnervermittlung: Dr. Heinz Büllmann, Tel. 0 82 61/73 21 85, Mobil 0179/5 32 42 29

Canasta (01.10.-30.04.)

jeden Montag von 14.30 bis 17.30 Uhr im Seminarraum UG, Kurhaus-Pavillon

Für Gäste mit Kurkarte freier Eintritt, ohne Karte 1,50 €

Eisporthalle

Städt. Eissporthalle mit modernem Schiebedach für Hallen- und Freiluftbetrieb, am Unteren Hart, Stadionring 1, Tel. 65 60
geöffnet von Mitte September bis Anfang März

Eislaufen

	Einzelkarte	Einzelkarte mit Kurkarte	Saisonkarte
Kinder einschl. 6. Lebensjahr	frei	frei	–
Jugendl. einschl. 16. Lebensjahr so- wie Schüler, Stu- denten, Wehrpflich- tige, Schwerbehin- derte u. Arbeitslose	1,50 €	1,50 €	mit 1 Kind 30,00 € mit 2 und mehr Kindern je 13,00 €
Jugendliche ab 17 Jahre & Erwachsene	3,00 €	2,50 €	68,00 €
Abendlauf (Einheitspreis)	3,00 €	2,50 €	–
Familienkarte (Anzahl der Perso- nen unbeschränkt)	–	–	2 Erwachsene ohne Kind 85,00 € mit 1 Kind 68,00 € mit 2 und mehr Kinder 62,00 €
Besucher	1,00 €	1,00 €	–
Zuschauer ohne Schlittschuhe während des Disco-Abends	3,00 €	3,00 €	–
Leihschlittschuhe	2,00 €	2,00 €	–

Änderungen vorbehalten!

Öffnungszeiten:

Montag	–	–	20.00 – 22.00*
Dienstag	–	14.00 – 16.00	–
Mittwoch	–	–	20.00 – 22.00
Donnerstag	–	14.00 – 16.00	–
Freitag	10.00 – 12.00	–	17.00 – 19.00**
Samstag	–	14.00 – 16.00	–
Sonntag	9.30 – 11.30	14.00 – 16.00	20.00 – 22.00

Änderungen vorbehalten!

* Jeden Montag von 20 - 22 Uhr Disco-Abend.

** Jeden Freitag von 17 - 19 Uhr Jugend-Disco.
Soweit es die Belegung der Eisfläche zulässt,
besteht während aller vorstehend aufgeführten
Zeiten die Möglichkeit zum Eisstockschießen.

Eishockey

Zwischen Mitte Oktober und März finden Meisterschafts-Spiele
des EV Bad Wörishofen in der Eissporthalle, Stadionring 1, statt.
Termine » siehe Mindelheimer Zeitung.

Auskunft: städt. Eissporthalle, Tel. 65 60

Eiskunstlaufverein Bad Wörishofen e.V.

Auskunft: Gabriele Müller, Tel. 0 81 91/96 69 50,
Mobil 0170/7 51 38 89, www.bw-ekv.de,
Mittwoch 14.00 bis 16.00 Uhr, Freitag 14.00 bis 17.00 Uhr,
Samstag 9.00 bis 14.00 Uhr Eistanz- und Kunstlauf
(Unterricht), Erwachsenenurse auf Anfrage
(Mitte Sept. bis Anfang März)

Schlittschuhverleih, Eissporthalle, Stadionring 1, Tel. 65 60

Eislaufverein Bad Wörishofen e.V.

Auskunft: Josef Sirch (2. Vors. und Jugendleiter),
Mobil 01 51/14 74 79 48, www.ev-badwoerishofen.de
(Mitte Sept. bis Anfang März)

Eisstockschießen

Eisstockschützenclub Bad Wörishofen:

Auskunft: Georg Klein, Tel. 49 50

Eissporthalle, Stadionring 1,

Von Mitte September bis Anfang März jeden Dienstag, 14.00 Uhr in der Eissporthalle Eisstockschießen oder im Freien im Fußballstadion (witterungsbedingt, nicht an Feiertagen).

Am Sonnenbüchl-See (Natureis) je nach

Witterungsverhältnissen. **Auskunft** erhalten Sie bei der Touristinformation im Kurhaus, Tel. 99 33 55/56, Eisstockverleih vor Ort möglich.

Fitness und Body-Building

Fit & Squash Center, Stadionring 9a, Tel. 71 11, www.fitsquash.de

Gesundheits- und Fitnesspark Bodystation, Misch & Mai GbR, Hauptstraße 1 (Eingang Bahnhofplatz 1) Tel. 3 47 97 oder 39 53 72

Holzmann Gabi, Studio, Kaufbeurer Straße 19 a, Tel. 52 54

Medicus-Gesundheitszentrum, Adolf-Scholz-Allee 5, Tel. 33 40 25, www.medicus-reha.de

Das Therapiezentrum, Schlingener Str. 3, Tel. 99 73 30, www.das-therapiezentrum.de

Vitalmed-Gesundheitszentrum, Andrea Burkhardt, Siemensstr. 5, Tel. 89 98, www.vital-med.eu

Freibad am Sonnenbüchl

>> siehe Schwimmen

Fussball

FC Bad Wörishofen, www.fcbw.de

Ansprechpartner im Seniorenbereich:

Hermann Kohler, Tel. 9 66 24

Ansprechpartner im Jugendbereich:

Thomas Lussi, Tel. 3 49 77

Golf



Golf-Club Bad Wörishofen, Rieden

Sekretariat Golf-Club: Michael Galanis, Elisabeth Ledermann,
Schlingener Str. 27, 87668 Rieden,
Tel. 0 83 46/7 77, Fax 0 83 46/16 16, www.gc-bw.de
Golfrestaurant: Tel. 0 83 46/12 55 (Montag Ruhetag)
Pro-Shop: Tel. 0 83 46/7 77

18-Loch-Meisterschaftsplatz

Anfahrt: ca. 3 km südlich von Bad Wörishofen

Greenfee:

Wochenende/Feiertage	60,00 €
Wochentage	45,00 €
Greenfee 10er Karte	350,00 €
Tageskarte für Gäste mit gültiger Kurkarte	35,00 €
Driving-Range (incl. drei Übungslöcher)	10,00 €
Trainerstunden 30 Min.	23,00/26,00 €

Änderungen vorbehalten!

Golflehrer: Maximilian Löhlein, Helmuth Hörenz,

Gäste folgender Mitgliedshotels erhalten Ermäßigungen:
Fontenay, Club Vital/Justina, Kreuzer, Residence,
Steigenberger Sonnenhof, Tanneck, Sonneck, Kneippianum.

Laufend Schnupper- und Einsteigerkurse!

Golf-Club zu Gut Ludwigsberg

Augsburger Straße 51, 86842 Türkheim

Sekretariat: Tel. 0 82 45/33 22; Fax 0 82 45/37 89

www.golfclub-tuerkheim.de

Pro Shop: Tel. 0 82 45/39 34

18-Loch-Meisterschaftsplatz, öffentlicher 9-Loch-Platz

Anfahrt: A 96 München – Lindau, Abfahrt Bad Wörishofen/ Türkheim, weiter Richtung Türkheim–Ettringen – Schwabmünchen. Beim Kreisverkehr Ausfahrt Türkheim-Süd in den Ort. Am Ortsende von Türkheim links Einfahrt zum Golfplatz und Golfrestaurant Kronenkeller/Da Pescatore.

Greenfee:

Wochenende/Feiertage	55,00 €
Wochentage	45,00 €
Driving-Range	5,00 €
E-Cart (Wochenende/Feiertage)	30,00 €
E-Cart (Wochentage)	25,00 €
Trainerstunden	28,00 €

Änderungen vorbehalten!

Golflehrer: Johnny Biddle

Golf-Club an der Hammerschmiede e.V., Pforzen/Ostallgäu

Lettensteige / B 16, 87666 Pforzen, Telefon und

Fax: 0 83 46 / 98 27 80, www.golf-hammerschmiede.de

9-Loch-Platz

Anfahrt: ca. 10 km südlich von Bad Wörishofen, an der B 16 in Richtung Kaufbeuren.

Greenfee:

Tages-Greenfee (Dienstag–Sonntag, montags geschlossen)	28,00 €
Greenfee 10er-Karte	230,00 €
Driving-Range	7,00 €
Trainerstunde	auf Anfrage

Änderungen vorbehalten!

Golflehrer: Wilfried Danapel

Präsident und Betreiber: Wolfgang Bauer, Kaufbeuren



Gymnastik

Von der Kurverwaltung wird ganzjährig ein umfangreiches Programm angeboten.

Fragen Sie bei der Touristinformation nach dem Prospekt „Gesundheit und mehr“.

Inline-Skating

Skateranlage im Ostpark

Judo und Selbstverteidigung (TSV Bad Wörishofen)

Veranstaltungsort: Judoraum (Turnhalle II), Kaufbeurer Str. 12

Auskunft: Dieter Hanisch, Tel. 72 57, www.tsv-bw.de

Jugend

Anfänger: Mo 17.30–19.00 Uhr

Fortgeschrittene I: Mi 17.30–19.00 Uhr

Fortgeschrittene II: Fr 17.30–19.00 Uhr

Sondertraining Gürtelprüflinge: Do 17.30–19.00 Uhr

Erwachsenentraining

Mo 19.30–21.00 Uhr, Mi 19.00–20.30 Uhr, Fr 19.00–20.30 Uhr

Kegeln

Restaurant Jagdhof, Allgäuer Straße 1, Schlingen,
Tel. 48 79, Fax 25 34, (Ruhetage Mo u. Di), Voranmeldung erf.

Kath. Pfarrzentrum, St. Ulrich, Gartenstadt, Litauenplatz 3,
Frau Thol, Tel. 3 11 30

Neubrand's Stüble, Bahnhofplatz 4 a, Tel. 74 51,
(Ruhetage Mo.abend u. Di)

Pfarr- u. Jugendheim, Obere Mühlstr. 9 b, Karl Cebulj, Tel. 3 90 40

Kleingolfanlagen

Miniatur-Golf, Ralf Bohlinth, Eichwaldstraße 45,

Mobil 01 79/9 02 29 02

Anlage Minigolf-Club Jagdhäusle e.V.,

Ansprechpartner: Ch. Riedel, Tel. 70 80, Fax 70 85

Schweizer Golf, am Tannenbaum 3, Hildegard Ullmann,

Tel. 58 28

Kneipp-Radweg

Länge: 55 km (größtenteils asphaltiert) von Bad Wörishofen nach Bad Grönenbach – siehe Radwandertipps

Kneipp-Waldweg

Eine Besonderheit der vielseitigen Wandermöglichkeit ist der Kneipp-Waldweg. Dieser Weg beginnt und endet am Parkplatz des



Trimm-Pfades (Schöneschacher Straße). Die Streckenlänge beträgt 8,4 km und ist für Fuß-, Radwanderer und auch für Rollstuhlfahrer geeignet. Die hierzu erschienene Broschüre erhalten Sie an der Touristinfo (siehe auch dazu das Kapitel „Wandervorschläge“, Seite 21).

Kneipp-Wanderweg

Länge: 40 km von Bad Wörishofen nach Bad Grönenbach – siehe Wandervorschläge

Kraftsportabteilung (TSV Bad Wörishofen)

Trainingszeiten: **Auskunft:** Gabi Holzmann, Tel. 52 54

Langlauf – (siehe Ski-Langlauf) –

Leichtathletik (TSV Bad Wörishofen)

Auskunft: Thomas Wegst, Söllereckweg 9, Tel. 16 42

www.leichtathletik-bw.de

Schülertraining:

Nov.–März: Dienstag, 17.45 – 19.30 Uhr Schulturnhalle II, Kaufbeurer Straße 12,

April–Okt.: Dienstag, 18.00 – 19.00 Uhr, im Stadion, Stadionring 3

Jugend und Aktive:

Nov.–März: Dienstag, 19.30 – 21.15 Uhr und Freitag 19.00 – 21.15 Uhr Schulturnhalle II, Kaufbeurer Straße 12;

April–Okt.: Dienstag und Freitag 19.00 – 21.00 Uhr im Stadion, Stadionring 3

Minigolf – (siehe Kleingolfanlagen) –

Modellfliegerclub Bad Wörishofen e.V.

Auskunft: Peter Waldmann, Tel. 96 39 95
www.mfc-badwoerishofen.de

Der Modellflugplatz mit Clubheim befindet sich im Ortsteil Frankenhofen. Zufahrt über Bad Wörishofen – Schlingen (beschildert). Hartpiste 6 x 80 m, Graspiste 20 x 100 m.

Gäste sind herzlich willkommen. Fliegen nur mit eigener Versicherung und bei Anwesenheit eines Flugleiters.

Motorfliegerclub Bad Wörishofen e.V.

Auskunft: Lothar Neff, Tel. 3 23 74, Mobil 01 73/2 38 60 88
www.mfcbw.de

Startplatz: Flugplatz Mattsies, derzeit ein 4-sitziges Motorflugzeug „Beechcraft Sundowner“

Motorflugplatz Bad Wörishofen-Nord

Landeplatz für Maschinen bis 5,7 t, Hubschrauber und Ultraleichtflugzeuge, Alpen-Rundflüge,

Aero-Café (Öffnungszeiten: 10.00 – 20.00 Uhr, Montag Ruhetag),

Fam. Bahle-Schmid, Tel. 52 20, Fax 99 87 21

Hinweis: 1 NOV - 31 MAR: PPR 1 APR-31 OCT TUE-SUN 0800-SS: Funk 122,600. MON: PPR

850 x 30 m Gras, Landerichtung 08 Grad/26 Grad

PIT-PUT-Hindernisbillard

Anlage im Freien, Ralf Bohlinth, Eichwaldstraße 45,
Mobil 01 79/9 02 29 02

Radfahren

In den letzten Jahren stark zunehmend ist das Radwandern. Bad Wörishofen bietet hierzu ein schier unerschöpfliches



Netz an gepflegten Radwanderwegen und wenig befahrenen Straßen an (250 km, siehe Rad- und Wanderkarte).

Geführte Radwanderungen bietet die Kurverwaltung für Gäste von April bis Oktober jeden Dienstag und Freitag (25 bis 35 km) an. Abfahrt ist jeweils um 14.30 Uhr am Rathaus, Rückkehr ist jeweils gegen 18.00 Uhr. Bitte bringen Sie Ihr Fahrrad mit.

Für Gäste mit Kurkarte kostenlos, ohne Karte 2,- €

Reiten

Die weitläufige, anmutige Landschaft um Bad Wörishofen ist ideal für die Reitfreunde.

Reit- und Fahrvereinigung Bad Wörishofen,
Turniergelände beim Unteren Hart.

Auskunft: Rudolf Jakwerth, Tel. 0 82 45/7 94,
www.rfv-woerishofen.de

Hans Jürgen Nützel, Tel. 96 25 0, Unterbringung und Unterricht mit eigenem Pferd auf Anfrage

Salzgeber Reitanlage, Karl-Benz-Straße 1 a,
Tel. 3 13 58, Unterricht mit eigenem Pferd auf Anfrage

Andrea Thoms, Reit- & Pensionsstall am Weichter Berg,
Frankenhofener Str., 86860 Weicht, Mobil 01 75/1 42 30 83,
Ausbildungsstall, Schwerpunkt: Kinder und Jugendliche

Fahren:

Brem Anton, Tel. 0 82 45/31 48, Fax 0 82 45/96 09 47,
www.fahrsportbrem.com

Werner Niklas Kutschfahrten, Tel. 42 49, Mobil 01 71/3 73 51 69,
www.kutschenniklas.de

Rommé (1.10. – 30.04.)

Jeden Montag von 14.30–17.30 Uhr im Seminarraum UG,
Kurhaus-Pavillon. Für Gäste mit Kurkarte freier Eintritt, ohne Karte 1,50 €

Schach

Freischach-Turnier

Jährlich findet im Juli ein Freischach-Turnier im Bereich der Pergola beim Kurhaus statt.

Auskunft und Leitung: Dr. Manfred Fischer, Tel. 96 59 5 20

Freischachplätze

5 Plätze im Park beim Kurhaus (Pergola)

1 Platz im städt. Freibad



Schachclub Türkheim-Bad Wörishofen e.V.

Auskunft: Werner Lux, Tel. o 82 45/96 83 70,

www.schachclub-tuerkheim-bw.de

Schieß-Sport

Königlich Privilegierte Schützengesellschaft Bad Wörishofen,
Sportheim am Unteren Hart, Stadionring 3

Auskunft: Isabella Moyses, Tel. 62 92

Luftgewehr: Donnerstag (November bis März) 20.00 Uhr,

Kleinkaliber und Pistole: Sonntag (April bis September)

10.00 bis 12.00 Uhr

Kirchdorf, Anlage südlich von Kirchdorf

Auskunft: Monika Schmid, Tel. 41 21

Okt. bis Mai: jeden Freitag Luftpistolen- und Luftgewehr-
training, Jugend ab 18.00 Uhr, Erwachsene ab 20.00 Uhr
(Preisschießen), jeden Sonntag ab 10.00 Uhr mit
Voranmeldung

Schwimmen

Schwimmen ist Bewegungstherapie, und zwar eine der Besten. Bad Wörishofen bietet eine Vielzahl von Freibädern, Hallenbädern und nicht zuletzt die neue Therme.



Freibad am Sonnenbüchl, Tel. 51 24

Das schönste Badegelände weit und breit. Beheizt 24° C, 50-m-Schwimmbecken, 30-m-Nichtschwimmerbecken, Kinderplanschbecken, Spielplatz, 40.000 qm Liegewiese in herrlichem Park.

Öffnungszeiten: (von Mitte Mai bis zum letzten Wochenende der Sommerferien). Täglich (außer Mittwoch) von 8.00 bis ca. 18.00 Uhr, Mittwoch von 9.30 bis ca. 18.00 Uhr.

Die Öffnungszeiten können je nach Witterung verlängert bzw. verkürzt werden. Von 8.00 bis 12.00 Uhr (Mittwoch ab 9.30 Uhr) ist bei jeder Witterung geöffnet.

Eintrittspreise für das Städtische Freibad am Sonnenbüchl

Punktekarten:

25 Punkte 10,- €

50 Punkte 20,- €

(1 Punkt = € 0,50 Verrechnungswert)

	Einzelkarte	Einzelkarte mit Kurkarte	Saisonkarte
Kinder einschl. 6. Lebensjahr	frei	frei	–
Jugendl. einschl. 16. Lebensjahr sowie Schüler, Studenten, Wehrpflichtige, Schwerbehinderte u. Arbeitslose	1,50 €	1,50 €	mit 1 Kind 30,00 € mit 2 und mehr Kindern je 13,00 €
Jugendliche ab 17 Jahre & Erwachsene	3,00 €	2,50 €	68,00 €

	Einzelkarte	Einzelkarte mit Kurkarte	Saisonkarte
Familienkarte (Anzahl der Personen unbeschränkt)	–	–	2 Erwachsene ohne Kind 85,00 € mit 1 Kind 68,00 € mit 2 und mehr Kinder 62,00 €
Grund- und Hauptschule	frei	–	–
Sonstige Schulen je Schüler	1,50 €	–	–
Liegestuhlgebühr Pfandeinsatz	3,50 € 2,50 €	– –	– –
Einzelkabine (Zusatzpreis) Pfandeinsatz	2,50 € 2,50 €	2,00 € 2,50 €	– –
Dauer-Kabine Saison Monat	40,00 € 12,00 €	– –	– –
Besichtigung	2,00 €	–	–
ab 17 Uhr	2,00 €	–	–

Änderungen vorbehalten!

THERME

»siehe THERME

Schwimmabteilung TSV Bad Wörishofen

Auskunft: Manfred Kast, Tel. 17 83, www.schwimmen-bw.de

Freibadtraining: Mai bis September

Mo., Di., Do. ab 16.45 – ca. 19.00 Uhr (in den Schulferien)

Schwimmtraining im blueFun – THERME

Mo., Di., Do. 17.00 –18.30 Uhr (ganzjährig, nicht an schulfreien Tagen)

Segeln

auf dem „Bad Wörishofer Stausee“,

Auskunft: Segelclub Bad Wörishofen e.V.,

Präsident: Karl Heinz Zettler, Tel. o 82 41/22 18, Fax 27 60,
www.bwsc-ev.de

Segelausbildung: Theorie und Praxis zur Erlangung des „Amtlichen Sportboot-Führerscheines Binnen“ im Clubhaus am Bad Wörishofer Stausee bei Irsingen. Gestartet wird in den Vereinsklassen: Korsar, Laser, Vaurien
Segelbegeisterten Gästen mit eigenem Boot stehen selbstverständlich die Clubanlagen nach Absprache zur Verfügung.

Segelfliegen

Segelflugverein Bad Wörishofen e.V.: Rundflüge mit Segelflugzeug und Motorsegler sind ein bleibendes Erlebnis.

Segelflugplatz im Unteren

Hart, Robert-Bosch-Str. 23, nördlich des Gewerbegebietes,
Tel. Halle 3 14 34

Auskunft: Wolfgang Becke, Tel. 9 92 46 52,
www.badwoerishofen-segelflug.de



Selbstverteidigung

Kwon To San Do – Freestyle – Kampfsportschule

Bad Wörishofen im Fit & Squash Studio, Stadionring 9a

Auskunft: Tim Hohler, Tel. 36 90 11, www.kwontosando.de

Ski-Club Bad Wörishofen e. V.

Der Skiclub bietet während der Wintersaison verschiedene Fahrten und Skikurse an.

Alle Informationen finden Sie in der Broschüre des Skiclubs und unter www.sc-bw.de.

Auskunft: Claudia Hindelang, Tel. 3 11 62 oder 3 23 87

Skifahren Alpin (Kinder)

Eigener Kinderskikurs des Wörishofener Skiclubs e.V. am Kirchdorfer Hügel, **Auskunft und Ski-Lift-Auskunft:** Claudia Hindelang, Tel. 3 11 62 oder 3 23 87

Ski- und Wanderbus

Die Kurverwaltung bietet für wintersportbegeisterte Gäste (von Januar bis März) dienstags die Mitfahrt im Ski- und Wanderbus zu günstigen Preisen an. Der Bus fährt zu den nahegelegenen Allgäuer Skizentren. Dort besteht die Möglichkeit zum alpinen Skilauf oder zum Langlauf auf gespurten Loipen.

Nähere Auskunft: Touristinformation im Kurhaus, Tel. 99 33 55/56

Ski-Gymnastik – Ski-Club Bad Wörishofen e.V.

Mitte Oktober bis Mitte März, jeden Donnerstag von 19.30 bis 20.30 Uhr, Schulturnhalle II, Kaufbeurer Straße 12



Ski-Loipen

(gespurt bei ausreichenden Schneebedingungen und entsprechenden Wetterlagen, keine Schneeverwehungen oder starker Schneefall)

Moosberg-Loipe: – bei viel Schnee (ca. 12 km)

Blütenhof – Moosberg – Gammenried – Waldsee – Blütenhof

Moosberg-Loipe: – bei geringer Schneehöhe (ca. 15 km)

Blütenhof – Moosberg – Schlingen – Irpisdorf – und wieder zurück

Scatingspur: (ca. 3 km)

ab Blütenhof neben der normalen Loipe

Haldenbach-Loipe: (ca. 12 km)

Hahnenfeldstraße – Kirchdorf – Dorschhausen – Richtung
Altensteig – Zillertal – Hahnenfeldstraße

Gartenstadt-Loipe: – nur bei viel Schnee möglich (ca. 6 km)
nördl. Gartenstadt – Wörishofer Stausee – Stockheim – nördl.
Gartenstadt

Es bestehen gespurte Verbindungen zwischen den 3 Loipen.

Sportabzeichen

Bayerisches Sportleistungsabzeichen und Deutsches
Sportabzeichen

Auskunft: Kurt Leuterer, Tel. 53 76, www.tsv-bw.de

Abnahme- und Trainingsmöglichkeit: Anfang Mai bis Ende
September, jeden Dienstag, 17.30 Uhr bis 20.00 Uhr im
Sportzentrum Unteres Hart, Stadionring 3

Sport für Jedermann (TSV Bad Wörishofen)

Präventionsgymnastik „Rückenstark-Alltagsfit“

Schulturnhalle II, Kaufbeurer Straße 12

Mittwoch von 19.30 bis 20.30 Uhr

Auskunft: Manfred Kast, Tel. 17 83, www.tsv-bw.de

Sportzentren

Sportzentrum, Stadionring 3, Tel. 54 49

Aschenbahn, 4 Trainingsplätze, Sportheim
und moderner Kraftraum

2 städt. Turnhallen (Volksschule), Kaufbeurer Straße 12

1 Turnhalle (Wirtschaftsschule), Oststraße 38, Tel. 96 72 13

Squash

Fit & Squash Center, Stadionring 9a

Auskunft: Reinhard Schamberger und Reiner Böck, Tel. 71 11,
www.fitsquash.de

3 Courts mit gemütlichem Clubheim. Sauna, Solarium

Surfen

Auf dem Stausee bei Schlingen besteht die Möglichkeit
zum Surfen mit eigenem Brett.

Zufahrtsbeschreibung:

Abfahrt von der Verbindungsstraße Frankenhofen–Schlingen,
ca. 500 m südlich Frankenhofens links ab

Tanz-Abend

auch für Alleinstehende

Mit Live Musik von April bis Mitte September,
Donnerstag ab 19.30 Uhr, mit Kurkarte freier Eintritt

Veranstaltungsort: Kursaal im Kurhaus oder Haus
zum Gugger, Bachstr. 16

Termine siehe Veranstaltungskalender oder
www.bad-woerishofen.de

Tanzen tut gut – Tanzen für Leib und Seele

auch für Alleinstehende

jeden Donnerstag von 15.00 bis 16.45 Uhr und von 17.00 bis
18.45 Uhr mit Frau Meggle im Rathaus, Mehrzweckraum
(Forum Bad Wörishofen)

Tanz mit – bleib fit (Seniorentanz)

auch für Alleinstehende

Vom Gesellschaftstanz bis zu Tänzen aus aller Welt.
Keine Vorkenntnisse erforderlich!

Veranstaltungsort: Donnerstag, 9.30 bis 11.15 Uhr im Pfarr-
zentrum St. Ulrich/Gartenstadt, Freitag, 9.30 bis 11.15 Uhr
im Gemeindehaus Erlöserkirche

Tanzfreie Zeit: April, August, Dezember.

Gebühr: 3,- € pro Vormittag.

Auskunft: Heide Schöbel, Tel. 99 73 44

Tanzsport

Tanzsportclub 71 Bad Wörishofen e.V.


Auskunft: Beate Fenster, Tel: 0 82 45/24 54,
www.tsc71.de

Trainingsmöglichkeit für Gäste in allen Altersstufen (nur
Turniertänzer u. Breitensportler), jeden Mittwoch ab 20.00 Uhr
und Sonntag ab 18.00 Uhr in der Schulturnhalle I, Kaufbeurer
Straße 12

Trainingsmöglichkeiten für junggebliebene ältere Gäste (Ü60),
jeden Mittwoch von 9.30 bis 11.00 Uhr, Schulturnhalle I,
Kaufbeurer Straße 12

Tennis

Bad Wörishofen – Tennisparadies seit über 100 Jahren. Tennis war schon immer eine Domäne der Kneipp-stadt. Der Tennisclub gründete sich 1895 und auf ihn gehen die herrlichen Plätze mitten im Kurpark zurück, eine der schönsten Anlagen Deutschlands mit einem legeren Club, in dem man schnell Freundschaft schließt. Insgesamt bietet Bad Wörishofen 27 Courts!



Tennisanlage im Kurpark, Tel. 62 34

TTC Bad Wörishofen, 9 Courts (Sandplätze).

Spielzeiten für Gäste: Tennis-Saison je nach Witterung,

Beginn: Mitte April bis Ende Oktober – werktags: vormittags, ca. 9.00 Uhr bis nachmittags 17.00 Uhr

Wochenende: je nach Möglichkeit, Vorrang für Clubmitglieder. Mai bis Juli auch Tennisverbandsrundenspiele, Samstagvormittag in der Regel Spielmöglichkeit

Konditionen:

Einzelplatz	10,00 €	60 Minuten
Doppelplatz	12,00 €	60 Minuten
Trainerstunde	35,00 €	40 Minuten

Vergünstigte Preise für Gäste der Mitgliederhotels.

Platzbuchung/Spielervermittlung

Ansprechpartner:

Platzwart Alwin Götzfried, Tel. 62 34, Mobil 01 72/4 27 46 17

Tennisanlage Sport-Steiner

bei den städt. Sportanlagen, Stadionring 7, Tel. 43 55
3 Hallenplätze mit Granulatboden, 1 Rasenplatz, 5 Sand-
freiplätze, eigene Tennisschule, Sportshop, gemütliches
Tennisstüberl, Tennispartner-Vermittlung. (Besatzungsdienst)

Sommerpreise:

Freiplatz	10,00 €	60 Minuten
Hallenplatz	10,00 €+ 1,50 € Lichtk. Zehner- und Saisonkarten erhältlich	60 Minuten
Trainerstunden komplett mit Platz	35,00	40 Minuten
	Zehnerkarte erhältlich	

Winterpreise:

Hallenplätze	16,00 € bis 22,00 €
---------------------	---------------------

Änderungen vorbehalten!

Tennisanlage Rot-Weiß Dorschhausen

3 Sandplätze, Clubheim,

Auskunft: Rudolf Gil, Tel. 39 55 53

Tennisclub Kirchdorf

2 Sandplätze, vormittags Gästespielbetrieb

Auskunft: Peter Wurm, Tel. 58 71 oder 71 54

Kurhotel Tanneck,

Hartenthaler Straße 29, Tel. 30 70

2 Sandplätze

Tennishalle Förch im Gewerbegebiet, Max-Planck-Straße 10,
Tel. 39 60, 1 Hallenplatz mit Granulatboden

THERME Bad Wörishofen

Thermenallee 1,
86825 Bad
Wörishofen
Tel. 39 93 00,
Fax 39 93 99,
info@therme-
badwoeris-
hofen.de,
www.therme-
badwoeris-
hofen.de



Quellen der Gesundheit

Das Leben genießen und sich in wunderschönem Ambiente ganz der Gesundheit, dem Wohlbefinden und der Schönheit widmen. Tropisch warmes Thermal-Heilwasser lädt in 8 unterschiedlichen Becken zu einer Entdeckungsreise für die Sinne ein.

Öffnungszeiten: (Zutritt ab 16 Jahre)

Mo.–Fr.	10.00 bis 22.00 Uhr
Sa. Familientag	9.00 bis 18.00 Uhr
Sa. textilfrei	19.00 bis 24.00 Uhr
So./Feiertag	9.00 bis 22.00 Uhr

Sonderöffnungszeiten

24. 12 und 31. 12.	bis 15.00 Uhr
25. 12 und 01. 01.	ab 12.00 Uhr

Preise siehe Sonderprospekt Therme



Tel. 39 94 00, Fax 39 93 99
action@bluefun-info, www.bluefun.info

Öffnungszeiten

Mo.–Fr.	11.00 bis 20.00 Uhr
Sa./Familiientag	
blueFun & Therme	9.00 bis 18.00 Uhr
(nur Thermenpreise)	
Sa. blueFun	18.30–20.00 Uhr
So., Ferien- u.	
Feiertage	9.00 bis 20.00 Uhr

Sonderöffnungszeiten:

24. 12 und 31. 12.	bis 15.00 Uhr
25. 12 und 01. 01.	ab 12.00 Uhr

Preise siehe Sonderprospekt blueFun

Tischtennis

TTF Bad Wörishofen

Auskunft: Hermann Kees, Tel. 0 82 45/90 30 15,
www.ttf-bad-woerishofen.de

Training und Spiele, Schulturnhalle I, Kaufbeurer Str. 12,
Dienstag und Donnerstag: 18.00 Uhr Jugendtraining und
19.30 Uhr für Erwachsene

Anlage Minigolf Club Jagdhäusle e. V. (Freiplatz)

Auskunft: Ch. Riedel, Tel. 70 80, Fax 70 85

Trampolin

Anlage Minigolf-Club Jagdhäusle e.V. (Freiplatz)

Auskunft: Ch. Riedel, Tel. 70 80, Fax 70 85

Trimm-Pfad (Vita-Parcours)

2,5 km Waldlaufstrecke mit 20 Übungsposten, Rundkurs ab Parkplatz oberhalb „Versunkenes Schloss“ an der Straße Bad Wörishofen – Schöneschach.

Turnen (TSV Bad Wörishofen)

Auskunft: Andrea Filser, Tel. 47 79,
www.turnen-bw.de

Mutter/Vater u. Kind Turnen: Do. 16.30 – 17.30 Uhr,
Judoraum, Schulturnhalle II, Kaufbeurer Str. 12

Männer-Frauen-Gymnastik: Mo. 19.30 – 21.00 Uhr,
Schulturnhalle II, Kaufbeurer Str. 12

Turn- und Sportverein Bad Wörishofen e.V.

Gäste zum Training sind in allen Abteilungen willkommen,

Auskunft: Jens Hemberger, Tel. 30 88 41 (tagsüber)
www.tsv-bw.de

Venenwalking

» siehe Sonderprospekt „Gesundheit und mehr“



Wandern

Das Wanderwegenetz gilt sowohl im Sommer als auch im Winter als vorbildlich, die relativ ebenen Wege ohne extreme Steigungen werden von allen Altersgruppen besonders geschätzt. Wenn Sie die Umgebung unseres Heilbades nicht allein erkunden wollen, so können Sie sich auch hier einer der zahlreichen geführten Wanderungen anschließen, die die Kurverwaltung oder mit ihr zusammenarbeitende Vereine der Kneippstadt jede Woche anbieten.



Geführte Themen-Wanderungen

Wanderung (April – Oktober)

jeden **Donnerstag** um **15.00 Uhr** im Wechsel

- » Wanderung mit Besichtigung der Fischzucht Eberle in Dorschhausen
- » Wanderung zur Grünen Lunge
- » Wanderung mit Besichtigung der „Alten Mühle“ (Bauj. 1402) in Kirchdorf
- » Wanderung mit dem Förster durch den Bad Wörishofer Wald, *Treffpunkt: nur am Gasthaus Jagdhäusle*
- » Wanderung auf dem Bayerisch-Schwäbischen Jakobusweg
- » Wanderung mit dem Fachmann auf dem landwirtschaftlichen Lehrpfad, *Treffpunkt: siehe unten und 15.30 Uhr am Gambrinus Kreuz*
- » Wanderung zum Imker mit Bienenstockbesichtigung
- » Wanderung zum Barfußpfad
- » Wanderung mit Kurparkführung
- » Wanderung rund um Bad Wörishofen mit Erklärung der heimischen und exotischen Bäume
- » Pilzwanderung
- » Wanderung zu einem Wildgehege
- » Wanderung zur Therme

Wanderung (November – März)

jeden **Donnerstag** um **14.00 Uhr im Wechsel**

- » Wanderung auf dem Bayerisch-Schwäbischen Jakobusweg
- » Wanderung rund um Bad Wörishofen mit Erklärung der heimischen und exotischen Bäume
- » Wanderung zum Wildgehege
- » Wanderung Spurensuche im Wald
- » Wanderung zur Therme
- » Wanderung auf der Suche nach den Hl. Drei Königen
- » Wanderung mit Besichtigung einer Weihnachtskrippe

Treffpunkt: Kurhaus, am Steinbrunnen, Bonifaz-Reile-Weg

Termine: siehe Veranstaltungskalender oder

www.bad-woerishofen.de

Mit der Kur- und Gästekarte kostenlose Teilnahme,
ohne Karte 2,- €

Abendwanderung (Anfang Mai bis Mitte September)

Mit den Wörishofener Naturfreunden in die Umgebung der Kneippstadt: Jeden 1. und 3. Donnerstag des Monats (sollte am Donnerstag ein Feiertag sein, findet die Wanderung am vorhergehenden Mittwoch statt).

Treffpunkt: 19.30 Uhr am Kroneparkplatz (Hauptstraße)

Termine: siehe Veranstaltungskalender oder

www.bad-woerishofen.de

Auskunft: Erwin Trommer, Tel. 24 57,

Hermann Trautwein, Tel. 96 10-0

Kurlinie

Unsere Gäste haben durch die Kurlinie eine günstige und zugleich umweltfreundliche Variante, Bad Wörishofen und seine Umgebung zu erkunden. Mit der Bad Wörishofen Card haben Sie während Ihres Aufenthaltes die Möglichkeit, die Busse der Kur-, Stadt- und Thermenlinie kostenlos zu benutzen.

Ein dichtes Netz von Linien und Haltestellen mit übersichtlichem Fahrplan macht das Planen von Touren und Ausflügen zum Vergnügen.

Den Fahrplan erhalten Sie bei der Touristinformation im Kurhaus, am Info-Point in der Therme sowie im Bus und schon bald sind Sie Ihrem gesteckten „Ziel“ nahe!

ANGEBOTE DER KURVERWALTUNG

für Gäste und Reisegruppen

Stadtführungen

Ganzjährig jeden Montag

Treffpunkt:

April bis Oktober

15.00 Uhr

November bis März

14.00 Uhr

Steinbrunnen, Bonifaz-Reile-Weg

Für Gäste mit Kur- oder Gästekarte kostenlos, ohne Karte 2,-€



Gruppen nur nach vorheriger Anmeldung,

individuell buchbar über die Touristinformation

Gruppen bis 35 Personen 39,- € (Stand 3/08)

(in englischer oder französischer Sprache: 49,- €)

Unsere Stadtführerinnen:

Karin Bendlin, Inge Beitlich, Lisa Eichler,

Ulrike Karpstein, Hannelore Walter, Tanja Werner

Kurparkführungen

Erleben und genießen Sie mit allen Sinnen die Führung durch die Gärten im Kurpark. Erfahren Sie viel Wissenswertes über Rosen-, Duft- und Blütenstauden sowie die Natur und die Kneipptherapie.



>> siehe geführte Themen-Wanderungen

Für Gruppen von April bis Oktober individuell buchbar

Anmeldung und Buchung über die Touristinformation

Gruppen bis 35 Personen 39,- € (Stand 3/08)

(in englischer oder französischer Sprache: 49,- €)

Geführte Radtouren

Mit 250 Kilometern Radwanderwegen bietet sich eine schier unerschöpfliche Vielfalt.

Von April bis Oktober jeden Dienstag und Freitag,

Abfahrt ist jeweils um 14.30 Uhr am Rathaus,

Bgm.-Ledermann-Straße 1

Rückkehr ist jeweils gegen 18.00 Uhr

Streckenlänge ca. 25–35 km, Zielbekanntgabe bei der Abfahrt (nur bei guter Witterung)

Bitte bringen Sie Ihr Fahrrad mit.

Für Gäste mit Kur- oder Gästekarte frei, ohne Karte 2,– €

Unsere Radführer: Willy Eder, Anton Hausschmid, Fritz Mayer, Michael Vögele, Volker Windweh

Gesundheitswanderungen

Von März bis Ende

Oktober, Mittwoch,

15.00 bis 17.00 Uhr

im Wechsel (das Thema entnehmen Sie dem tägl.

Veranstaltungsprogramm)

Wanderung mit Atem-

übungen oder Venenwalking (Venenwanderung)

Treffpunkt: Kurhaus, am Steinbrunnen, Bonifaz-Reile-Weg

Für Gäste mit Kur- oder Gästekarte frei, ohne Karte 3,– €



Öffnungszeiten

der Touristinformation im Kurhaus-Pavillon:

April bis Oktober:

Mo.–Fr. 9.00 bis 18.00 Uhr,

Sa., So. u. Feiertage 9.00 bis 12.30 Uhr

November bis März:

Mo.–Fr. 9.00 bis 17.00 Uhr,

Sa., So. u. Feiertage 9.00 bis 12.30 Uhr

Tel. 0 82 47/99 33 55, Fax 99 33 59

E-Mail: info@bad-woerishofen.de

Internet: www.bad-woerishofen.de

Im Untergeschoß des Kurhauses stehen zu den Öffnungszeiten 30 Schließfächer zur Verfügung (Pfandeinwurf: 1,– €)

SOUVENIRS

Wanderkarte	€ 5,40
Freizeitkarte Bad Wörishofen (1:25.000)	€ 2,50

Schildmütze , vorne bestickt mit dem Logo „Bad Wörishofen“	€ 5,90
---	--------

T-Shirt , weiß mit farbigem Aufdruck	€ 10,20
---	---------

Regenschirm mit dem “Bad Wörishofen“ Logo, Farbe: weiß	€ 9,90
---	--------

Krawatte incl. Box mit dem Logo „Bad Wörishofen“	€ 14,90
---	---------

DVD „Aus Freude am Leben“ , 26 Minuten	€ 9,80
---	--------

DVD „Eine Medizin geht ihren Weg“ , ca. 45 Minuten	€ 9,90
---	--------

DVD „Sebastian Kneipp – der Wasserdoktor“ , (Spielfilm mit Carl Wery, Paul Hörbiger, etc) 110 Minuten	€ 11,90
--	---------

CD „Das große Wunschkonzert“ Teil 2 Kurorchester Bad Wörishofen Musica Hungarica	€ 15,00
--	---------

CD „Das große Wunschkonzert“ Teil 3 Kurorchester Bad Wörishofen Musica Hungarica	€ 15,00
--	---------

CD „Swing, Dixie & Jazz“ Kurorchester Bad Wörishofen Musica Hungarica	€ 15,00
---	---------

MC „Das große Wunschkonzert“ Teil 2 Kurorchester Bad Wörishofen Musica Hungarica	€ 11,00
--	---------

MC „Das große Wunschkonzert“ Teil 3 Kurorchester Bad Wörishofen Musica Hungarica	€ 11,00
--	---------

MC „Swing, Dixie & Jazz“ Kurorchester Bad Wörishofen Musica Hungarica	€ 11,00
---	---------

CD – Hörbuch „Wer war ... Sebastian Kneipp?“	€ 12,50
---	---------

Buch „Richtig kneippen“	€ 7,95
--------------------------------	--------

Buch „Gesundheit aus erster Hand“	€ 4,00
--	--------

Kunst- und Kulturführer Bad Wörishofen	€ 5,00
---	--------

Das große Allgäuspiel (Frage- und Antwortspiel)	€ 22,90
--	---------

Preise inklusive Mehrwertsteuer

Änderungen vorbehalten

Diese Souvenirs können Sie im Internet unter www.bad-woerishofen.de online bestellen oder direkt im Kurhaus bei der Touristinformation und am Info-Point in der THERME erwerben.

BAD ÖRISHOFEN

KNEIPP UND THERMAL IM ALLGÄU

Sport- und Freizeitaktivitäten für jede Jahreszeit



Ihre Ansprechpartner

Touristinformation

Anschrift: Im Kurhaus-Pavillon, Hauptstr. 16
86825 Bad Wörishofen
Telefon: 0 82 47/99 33 55
Fax: 0 82 47/99 33 59
Internet: www.bad-woerishofen.de
eMail: info@bad-woerishofen.de

Kurdirektion

Postanschrift: Postfach 1443
86817 Bad Wörishofen
Hausanschrift: Luitpold-Leusser-Platz 2
86825 Bad Wörishofen
Telefon: 0 82 47/99 33 10
Fax: 0 82 47/99 33 16

Impressum:

Herausgeber: Kurdirektion Bad Wörishofen
Konzept & Gestaltung: Kurdirektion Bad Wörishofen
Fotos: Kurdirektion Bad Wörishofen, Agentur Comeo, München
Druck: Holzmann Druck, Bad Wörishofen

Stand: 04.2008