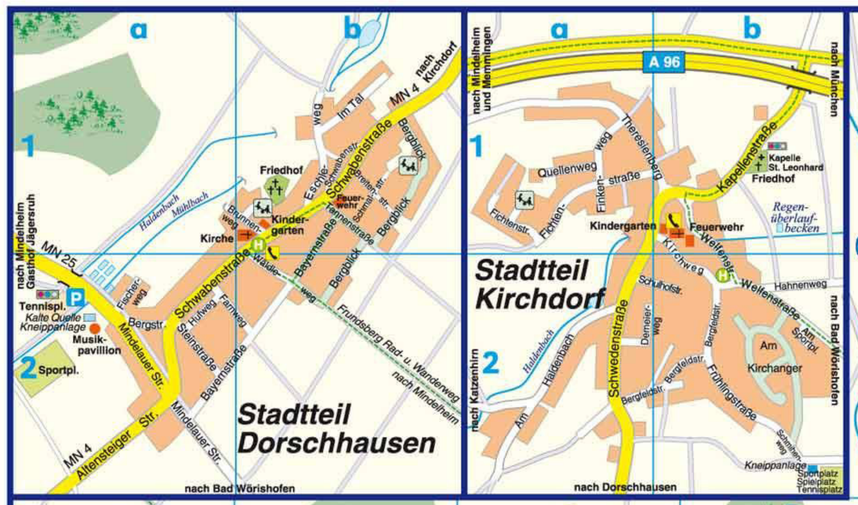

Straßen und Plätze in Bad Wörishofen

Adalbert-Stifter-Straße FG 4
Adolf-Scholz-Allee DE 3
Aggensteinstraße J 4
Ahornweg E 2
Albert-Schalle-Weg D 4
Alfred-Baumgarten-Straße D 4
Alpenrosenweg J 3
Alpenblick HJ 4
Alpenstraße JK 3
Alpspitzweg H 2
Altvaterstraße HJ 3
Am Anger E3-F2
Am Birkmahd K 2-3
Am Geiselstein JK 2
Am Hang G 5-6
Am Kremelbach F 5
Am Kreuzacker F 2
Am Sorgschrofen JK 2-3
Am Trieb FG 3
Am versunkenen Schloß AB 5
Am Wörthbach E 2
Auenstraße E 3
Auerbergweg H 3
Bachstraße DE 5-4
Bahnhofplatz F 3
Bahnhofstraße EF4-5
Beethovenweg G 4
Bergäckerweg F4
Berliner Straße F 3-2
Bonifaz-Reile-Weg E 3
Brauerstraße K 3
Breitenbergstraße H 3-4
Brucknerstraße G 4
Buchenweg E 2
Buchloer Straße G 2-3
Bgm.-Ledermann-Straße F 3-4
Bgm.-Möckel-Straße F 3
Bgm.-Singer-Straße F 4
Bgm.-Stöckle-Straße E 4
Bgm.-Trautwein-Straße G 4
Christian-Fey-Weg EF 4
Denkmalplatz E 4
Dietrich-Bonhoeffer-Weg E 2
Dominikussstraße J 2
Dorschhauser Straße A 4-3
Dorschhauser Weg CD 3
Edelsbergweg J 3
Edelweißstraße HJ 3
Egerländer Weg J 3
Eichetweg K 2
Eichwaldstraße E 2-3
Elsterweg CD 2-3
Enzianweg J 3-4
Erlenweg E 2
Erzherzog-Josef-Weg B 2
Falkensteinweg JK 3
Feldstraße E 6
Fellhornweg K 2
Fidel-Kreuzer-Straße E 4-3
Flurstraße F 4
Franzensbader Straße HJ 3
Franz-Kleinschrod-Weg DE 4
Füssener Straße FG 3-4
Gabelsbergerstraße E 5
Gammenrieder Straße E 5
Ganghoferstraße F 4-5
Gartenstraße F 4
Gärtnerweg E 1-3
Gewerbestraße I/0
Glückstraße F 4
Gottlieb-Daimler-Straße I/0
Grasbergweg H 3-4
Grenzweg K 2-3
Grüntenweg JK 3
Gutenbergweg F 5
Hahnenfeldstraße E 2-3
Hans-Holzmann-Straße E 4
Hartenthaler Straße CD 5-4
Hauptstraße E4-F3
Haydnweg G 4
Heimstraße G 4
Herbststraße F 3
Hermann-Aust-Straße D 4
Heuweg C 5
Hildegardstraße D 4
Hochstraße F3-G4
Hochvogelstraße J 3
Hochgratstraße J 3-4
Höfatstraße J 3-4
Höhenweg B 4
Ifenweg K 2
Imbergstraße J 2
Im Hagenmahd J 3
Irsinger Straße FG 3
Jahnstraße E 5
Jaudesring G 3-4
Jennerweg H 2
Josefsweg E 3
Kanzelwandstraße J 4
Karl-Benz-Straße I/0
Karlsbader Weg J 3
Karwendelweg H 4
Kathreinerstraße E 3
Kaufbeurer Straße FG 4-5
Kegelkopfweg J 4
Kellerweg EF 5
Kemptener Straße G 2-4
Kirchdorfer Straße I/0-F2
Kirchenstraße J 3-4
Klosterhof E 4
Kneippstraße E 4-3
Kolpingstraße EF 5
Königsberger Straße HJ 2-3
Kreuzjochstraße HJ 3-4
Krokusweg J 3
Landsberger Str. G 2-3
Lerchenstraße EF 2
Lilienstraße F 3
Lindenweg E 2
Luitpold-Leusser-Platz E3
L.-Oberhäußer-Straße I/0
Litauenplatz J 3
Ludwigstraße D 4
Ludwig-Geromiller-Straße E 4
Margaretenstraße F 3
Marienbader Weg HJ 3
Max-Planck-Straße I/0
Messerschmittstraße I/0
Mindelheimer Straße CD 3
Moosbergweg E 6
Mozartweg G 4
Nebelhornstraße J 3
Nordendstraße F 2
Obere Mühlstraße D6-E5
Oberer Krautgartenweg EF 6
Oststraße F4-G3
Peter-Dörfler-Straße FG 4
Prof. Justus-Frantz-Weg C 6
Promenadestraße E 5-4
Riedweg E 6
Robert-Bosch-Straße I/0
Röntgenweg F 5
Rosenstraße F 3
Rubihornstraße J 3-4
Rudolf-Diesel-Straße I/0
Säulingstraße J 3
Sanitätsrat-Dr.-Kaiser-Weg D 3
Schattenbergstraße H 4
Schlesier Weg J 3
Schlingener Straße E-G 5
Schmiedstraße E 4
Schöneschacher Straße BC 4
Schöneschacher Weg C 4
Schulstraße E 4
Schwalbenweg E 2
Siemensstraße I/0
Söllereckweg K 2
Sonnenbüchl C 1-2
Sonnenweg C 3
Stadionring FG 2-1
Stuibenweg J 3
St.-Anna-Straße EF 4
St.-Ulrich-Straße J 2
Stockheimer Straße G-K 4
Stuttgarter Straße F 2
Südweg E 5
Sudetenstraße J 3
Tannenbaum BC 3
Tannenbichl CD 1
Tegelbergstraße HJ 4
Theodor-Bergqvist-Weg D 5
Thermenallee I O
Tiroler Straße G 3
Trauchbergweg H 2
Trettachstraße JK 3
Troppauer Straße J 3-2
Tulpenweg F 4
Türkheimer Straße F3-G1
Ulla-Salzgeber-Weg I/O
Ulmenweg E 2
Ulrichsbrunnenweg CD 3
Untere Mühlstraße E 3
Viktoriastraße DE 3
Villacher Straße F 2
Waldseeweg E 5-6
Waldstraße K 4-3
Wallbergstraße K 2-3
Walter-Schulz-Straße I/0
Wankstraße J 4
Watzmannweg H 3
Waxensteinweg K 3
Weiherweg E 6
Wendelsteinweg H 3
Wertachweg JK 3
Wettersteinweg K 2
Wiener Straße F 2-3
Wiesenweg D 5
Zeppelinstraße I/0
Zillertal CD 1
Zugspitzstraße HJ 3

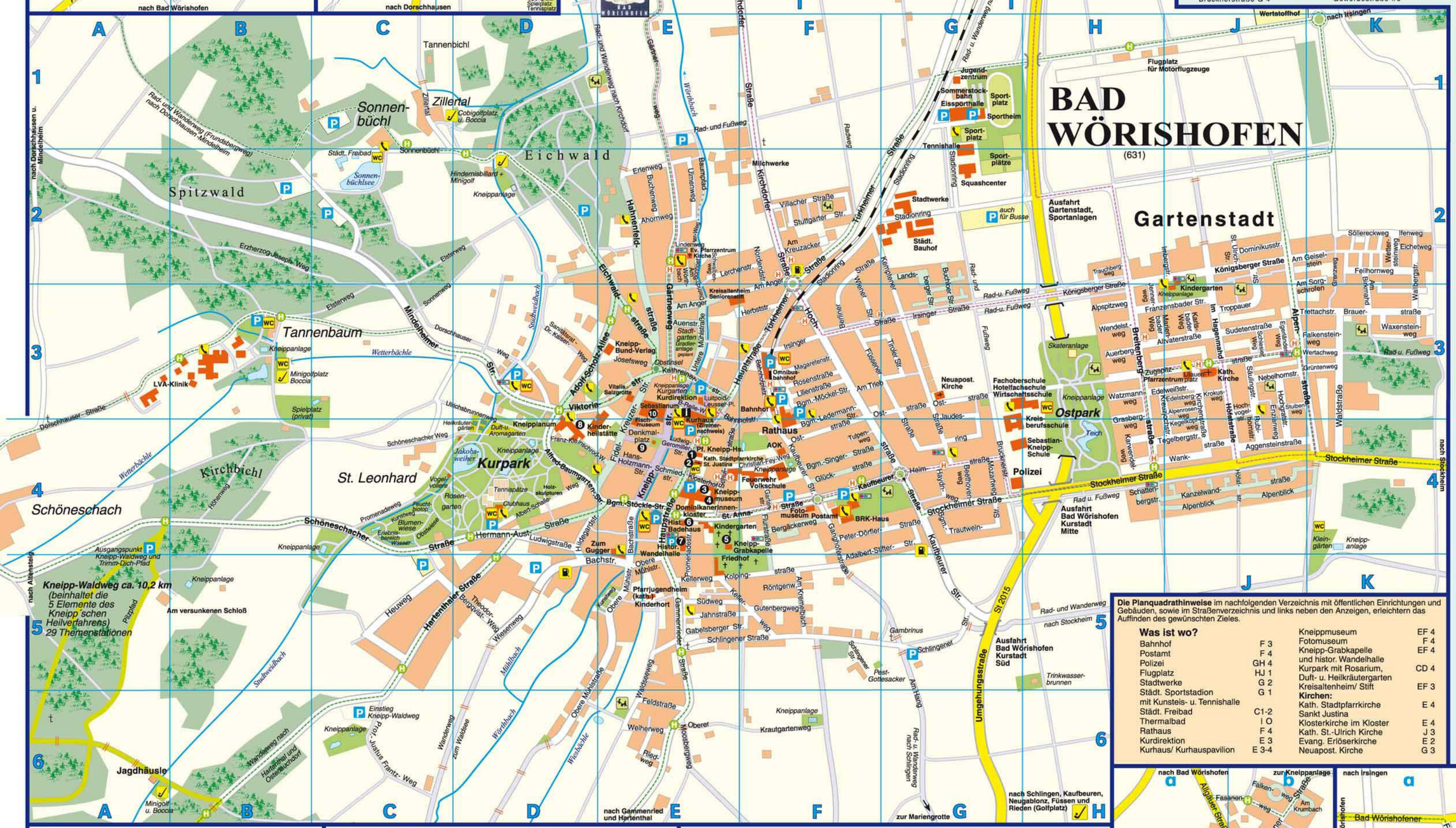

Die Planquadrathinweise im nachfolgenden Verzeichnis mit öffentlichen Einrichtungen und Gebäuden, sowie im Straßenverzeichnis und links neben den Anzeigen, erleichtern das Auffinden des gewünschten Zieles.

Was ist wo?

Bahnhof	F 3
Postamt	F 4
Polizei	GH 4
Flugplatz	HJ 1
Stadtwerke	G 2
Städt. Sportstadion mit Kunsteis- u. Tennishalle	G 1
Städt. Freibad	C1-2
Thermalbad	I O
Rathaus	F 4
Kurdirektion	E 3
Kurhaus/ Kurhauspavilion	E 3-4
Kneippmuseum	EF 4
Fotomuseum	F 4
Kneipp-Grabkapelle und histor. Wandelhalle	EF 4
Kurpark mit Rosarium, Duft- u. Heilkräutergarten	CD 4
Kreisaltenheim/ Stift	EF 3
Kirchen:	
Kath. Stadtpfarrkirche Sankt Justina	E 4
Klosterkirche im Kloster	E 4
Kath. St.-Ulrich Kirche	J 3
Evang. Erlöserkirche	E 2
Neuapost. Kirche	G 3

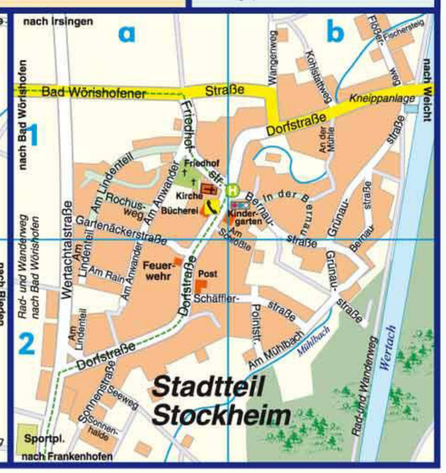

Zeichenerklärung:

- = Kurlinie mit Haltestelle
- = Stadtlinie mit Haltestelle
- = Parkplatz
- = Parkhaus
- = mit Behindertenparkplatz
- = Fernsprecher/ WC behindertengerecht
- = Fußgängerzone
- = Verkehrsberuhigter Bereich
- = Nordic Walking Parcours 1-4
- = Fußweg/ Radweg
- = Für Kfz. gesperrt
- = Öffentl. Toilette
- = Öffentl. Fernsprecher
- = Minigolfplatz
- = Spielplatz
- = Tankstelle
- = Kneippanlage
- = Wertstoffinseln (z. T. auch für Altkleider)

Beachten Sie bitte Tempo 30km/h in Bad Wörishofen und Gartenstadt

0 100 200 300 400 500 600 700 m

© TITZE Verlag 87466 Oy-Mittelberg

Stadtrundgang „Auf Kneipps Spuren" ❶ - ❿

(Gehzeit ca. 1 Stunde)

❶ Pfarrhof:
Hier wohnte Sebastian Kneipp ab 1881 (siehe Erinnerungstafel). Im Garten befand sich die Waschküche, in der Kneipp seine Güsse mit der Gießkanne verabreichte.

❷ St.-Justina-Kirche:
Sie wurde 1243 zum erstenmal erwähnt und 1881, nachdem Kneipp die Pfarrei übernahm, renoviert. Der Turm ist mit seinen 700 Jahren das wohl älteste Bauwerk der Stadt. Im 1932 angebauten Teil ist Kneipp als Priester und Heiler dargestellt. An der nördlichen Außenmauer erinnert eine Gedenkplatte an den großen Förderer und Freund Kneipps, den Prälaten und Professor Mathias Merkle.

❸ Dominikanerinnen-Kloster:
Auf die Bitte der Klosterfrauen an den Bischof von Augsburg wurde Sebastian Kneipp 1855 Spiritual und Beichtvater des Klosters. Hier lebte er 42 Jahre und bewirtschaftete den klösterlichen Musterbetrieb mit viel Erfolg. Er perfektionierte seine ganzheitliche Gesundheitslehre und legte das Fundament der 5 Säulen. In der wunderschönen von Barockbaumeister Franz Beer erbauten Klosterkirche sind die herrlichen Stukkaturen und Deckengemälde der berühmten Brüder Domenikus und Johann Baptist Zimmermann zu bewundern.

❹ Seb.-Kneipp-Museum:
Interessante Erinnerungsstücke und Originale aus Kneipps Leben und Darstellung seiner Lehre.

❺ Kneipp-Grabkapelle:
Hier liegt der 1897 gestorbene Helfer der Menschheit begraben.

❻ Das Badehäuschen:
„For Gentlemen only". Kneipps erstes Männerbad, in dem er seine Patienten behandelte.

❼ Historische Wandelhalle:
Ursprünglich 80 Meter lang und Schauplatz seiner täglichen gesundheitserzieherischen Vorträge.

❽ Kneipplanum und Kneippsche Kinderheilstätte:
Zwei von Kneipp gegründete Kliniken, die von Franziskanerinnen betreut werden.

❾ Kneipp-Denkmalplatz:
Heute Zentrum des Kurorts. In den angrenzenden Geschäften erwartet den Gast ein großes Angebot.

❿ Sebastianeum:
Die erste von Kneipp gegründete Krankenanstalt, heute Kneipp-Kurklinik.

Straßenregister der Stadtteile

Dorschhausen:

Altensteiger Straße a 2
Bayernstraße a2-b1
Bergstraße a 2
Bergblick b1-2
Breitenstraße b 1
Brunnenweg ab1
Eschleweg b 1
Farnweg ab2
Fischerweg a 2
Hufweg a 2
Im Tal b 1
Mindelauer Straße a 2
Schmalstraße b 1
Schwabenstraße a2-b1
Steinstraße a 2
Tannenstraße b 1
Wäldleweg b 2

Kirchdorf:

Am Haldenbach a 2
Am Kirchanger b 2
Am Sportplatz b 2
Bergfeldstraße ab2
Demelerweg ab2
Fichtenstraße a 1
Finkenweg a 1
Frühlingstraße b 2
Hahnenweg b 2
Kapellenstraße b 1
Kirchweg b1-2
Quellenweg a 1
Schulhofstraße ab2
Schmihenweg b 2
Schwedenstraße a 2

Schlingen:

Allgäuer Straße a1-2
Alte Straße a 2
Am Krumbach b 1
Am Zwiernet a 2
Bürgermeister-Mayr-Weg b 1
Degenhartstraße b1-2
Eldernweg a 2
Falkenweg b 1
Fasanenweg ab 1
Frankenhofer Straße b 1
Hallstattweg b 2
Ingenrieder Straße a 2
Keltenstraße ab2
Kreuzweg a 2
Pfarrer-Schilcher-Weg a 1
Raiffeisenstraße a1-2
Riedener Straße b 2
Römerstraße a 1
Schleipfweg a 1

Stockheim:

Am Anwander a1-2
Am Lindeteil a1-2
Am Mühlbach b 2
Am Rain a 2
Am Schlößle ab1-2
An der Mühle b 1
Bad Wörishofener Str. ab1
Bernaustraße b1-2
Dorfstraße a2-b1
Fischersteig b 1
Flößerweg b 1
Friedhofstraße a 1
Gartenäckerstraße a1-2
Grünaustraße b1-2
In der Bernau b 1
Kohlstattweg b 1
Pointstraße b 2
Rochusweg a 1
Seeweg a 2
Sonnenhalde a 2
Sonnenstraße a 2
Schäfflerstraße ab2
Wangenweg b 1
Wertachtalstraße a1-2